

Track: l'Argimon

Las velocidades de este track son típicas de = HKG

Fiabilidad del IBP index= C

**IBP = 59 HKG**

Distancia total	9.54 Km
Distancia analizada	9.54 Km
Distancia lineal	0.01 Km

Desn. de subida acumulado	551.82 m
Desn. de bajada acumulado	553.3 m
Altura máxima	465.53 m
Altura mínima	150.56 m
Ratio de subida	12.8 %
Ratio de bajada	11.66 %
Desnivel positivo por km	57.84 m
Desnivel negativo por km	58 m

Tiempo total	4:40:39 h
Tiempo en movimiento	3:09:07 h
Tiempo parado	1:31:32 h

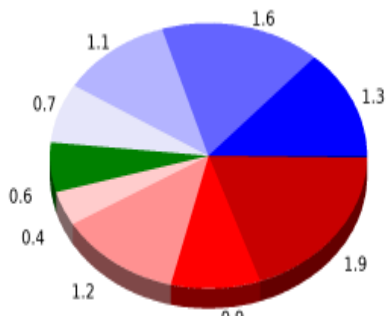
Velocidad media total	2.04 Km/h
Velocidad media en movimiento	3.03 Km/h
Velocidad máxima sostenida	5.76 Km/h

Filtro pendiente máxima	~55 %
Separación mínima analizada	~30 m
Número de puntos	718 (cad. 13.29 m)
Puntos significativos	267 (cad. 36.42 m / 37.19 %)
Puntos aberrantes	1 (0.14 % d. total)

Cambios dirección por km	13.31
Cambios dirección > 5° por km	11.64
Tramos rectos acumulados	0.662 Km
Tramos rectos por km	69.39 m
Cambios de pendiente penalizables	5
Cambios de pendiente penalizables por km	0.524

Encuentra las mejores rutas



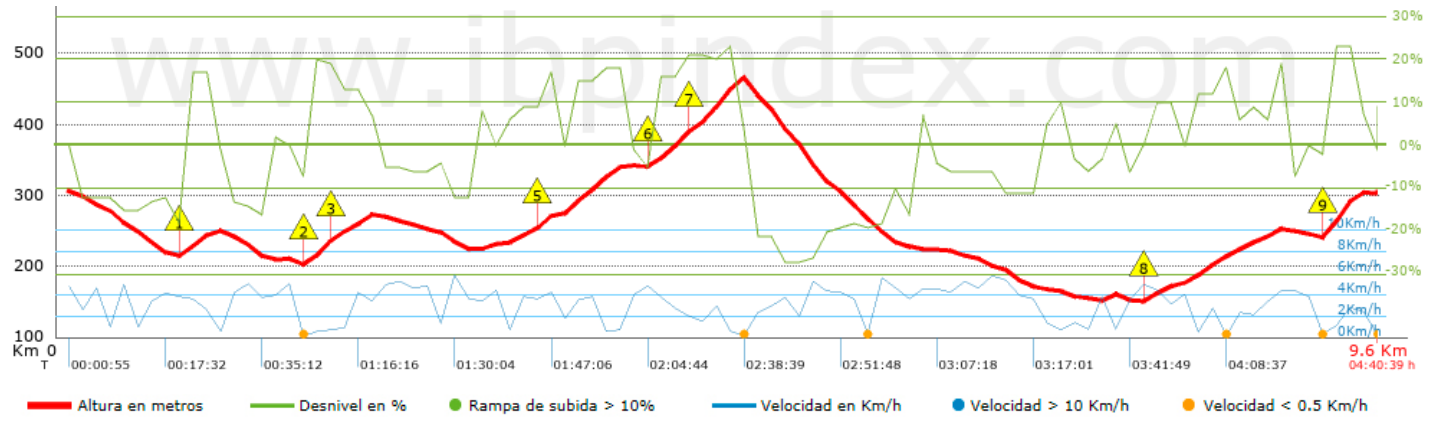
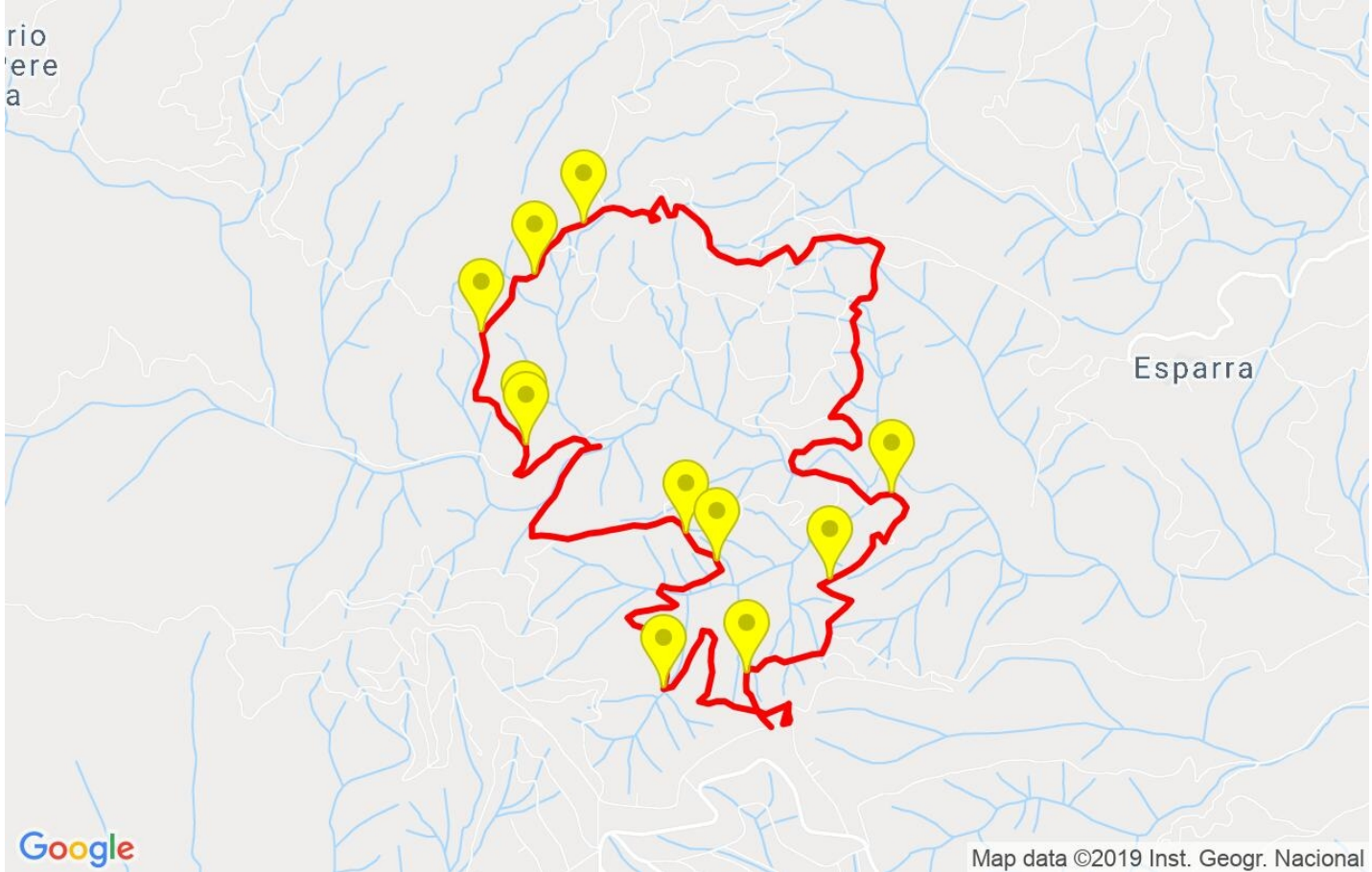
Resumen de desniveles		Subidas	Distancia en km	del total en %	Velocidad en	Tiempo h:m:s	
	Entre el 30 y el 55%	0	0	0	0:00:00		
	Entre el 15 y el 30%	1.85	19.39	2.62	0:42:19		
	Entre el 10 y el 15%	0.883	9.25	3.17	0:16:42		
	Entre el 5 y el 10%	1.153	12.09	3.36	0:20:34		
	Entre el 1 y el 5%	0.426	4.47	2.52	0:10:10		
	<b>Total :</b>	<b>4.313</b>	<b>45.2</b>	<b>2.88</b>	<b>1:29:45</b>		
	<b>Llano</b>						
	Desniveles del 1%	0.573	6.01	3.43	0:10:02		
	<b>Bajadas</b>						
	Entre el 1 y el 5%	0.732	7.67	2.51	0:17:28		
Entre el 5 y el 10%	1.123	11.77	4.19	0:16:05			
Entre el 10 y el 15%	1.559	16.33	3.22	0:29:00			
Entre el 15 y el 30%	1.331	13.95	2.98	0:26:47			
Entre el 30 y el 55%	0	0	0	0:00:00			
<b>Total :</b>	<b>4.744</b>	<b>49.72</b>	<b>3.19</b>	<b>1:29:20</b>			
<b>Total track :</b>	<b>9.54</b>	<b>100 %</b>	<b>3.03</b>	<b>3:09:07</b>			

Track: l'Argimon









Las velocidades de este track son típicas de = HKG

Fiabilidad del IBP index= C

**IBP = 59 HKG**



## Repechos &gt; 10%

Repecho	Punto kilométrico	Pendiente media	Distancia
	0.886	17 %	208 m
	1.805	20 %	161 m
	1.966	12 %	240 m
	3.467	12 %	41 m
	3.508	14 %	471 m
	4.291	16 %	257 m
	4.549	21 %	388 m
	9.153	23 %	250 m

Parámetros a gran altura, datos por encima de							
Altura	Distancia m	% del total	Tiempo en movimiento	Velocidad	Tiempo parado	Tiempo total	Velocidad
	Total : 0 Km	--- %	--- h	--- Km/h	--- h	--- h	--- Km/h

Paradas					
Distancia	Tiempo parado	Altura	Tiempo desde la salida	Tiempo desde parada anterior	Distancia a parada anterior
1.052	0:04:31	244	0:22:15	0:22:15	1.052
1.737	0:17:56 > 10´	206	0:38:58	0:16:43	0.686
1.834	0:03:01	210	0:59:01	0:20:03	0.097
1.899	0:07:57	223	1:02:58	0:03:57 < 10´	0.065
3.172	0:03:24	231	1:37:18	0:34:20	1.273
3.941	0:03:45	319	1:53:52	0:16:34	0.768
4.021	0:03:11	333	1:58:23	0:04:31 < 10´	0.08
4.835	0:03:23	441	2:21:04	0:22:41	0.814
4.902	0:10:43 > 10´	457	2:26:57	0:05:53 < 10´	0.067
5.769	0:05:17	286	2:53:30	0:26:33	0.867
7.234	0:03:54	160	3:22:37	0:29:07	1.465
7.364	0:03:06	158	3:28:58	0:06:21 < 10´	0.13
7.554	0:02:58	152	3:35:01	0:06:03 < 10´	0.191
8.152	0:04:26	177	3:47:40	0:12:39	0.597
8.369	0:11:27 > 10´	202	3:55:05	0:07:25 < 10´	0.217
9.123	0:05:20	242	4:21:43	0:26:38	0.754
9.541	0:00:05	303	4:40:34	0:18:51	0.419
<b>Total : 1:34:24 h</b>					