

Track: Tuc deth Pòrt de Vielha

Las velocidades de este track son típicas de = HKG

Fiabilidad del IBP index= A

IBP = 109 HKG

Distancia total	11.39 Km
Distancia analizada	11.39 Km
Distancia lineal	0 Km

Desn. de subida acumulado	966.6 m
Desn. de bajada acumulado	893.1 m
Altura máxima	2549 m
Altura mínima	1607.4 m
Ratio de subida	16.65 %
Ratio de bajada	16.56 %
Desnivel positivo por km	84.86 m
Desnivel negativo por km	78.41 m

Tiempo total	6:41:36 h
Tiempo en movimiento	4:54:46 h
Tiempo parado	1:46:50 h

Velocidad media total	1.7 Km/h
Velocidad media en movimiento	2.32 Km/h
Velocidad máxima sostenida	5.31 Km/h

Filtro pendiente máxima	~55 %
Separación mínima analizada	~30 m
Número de puntos	1044 (cad. 10.91 m)
Puntos significativos	353 (cad. 32.35 m / 33.81 %)
Puntos aberrantes	7 (0.67 % d. total)

Cambios dirección por km	16.86
Cambios dirección > 5° por km	14.05
Tramos rectos acumulados	1.373 Km
Tramos rectos por km	120.54 m
Cambios de pendiente penalizables	5
Cambios de pendiente penalizables por km	0.439

Encuentra las mejores rutas

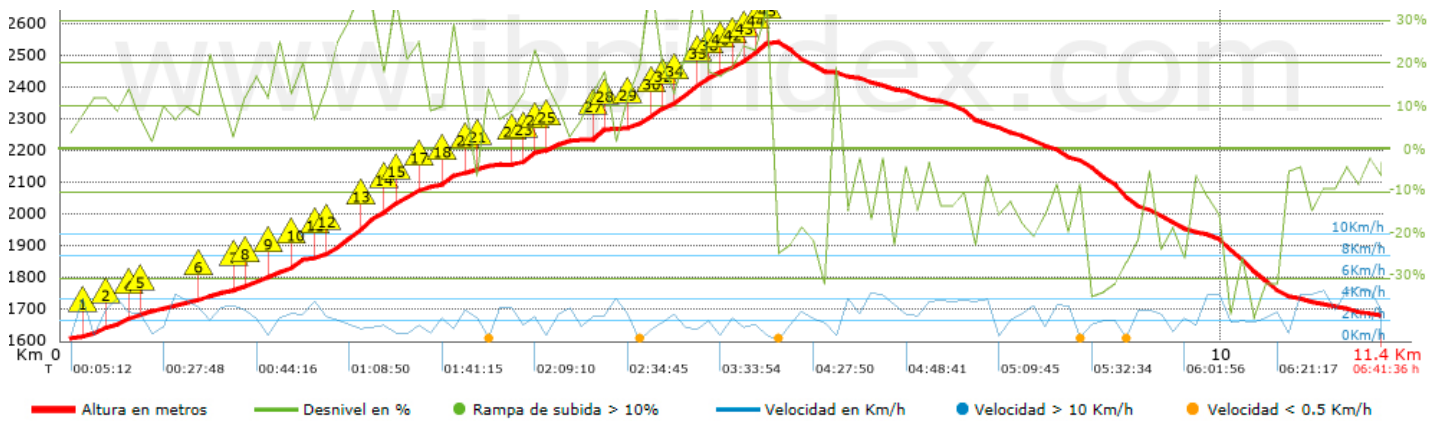
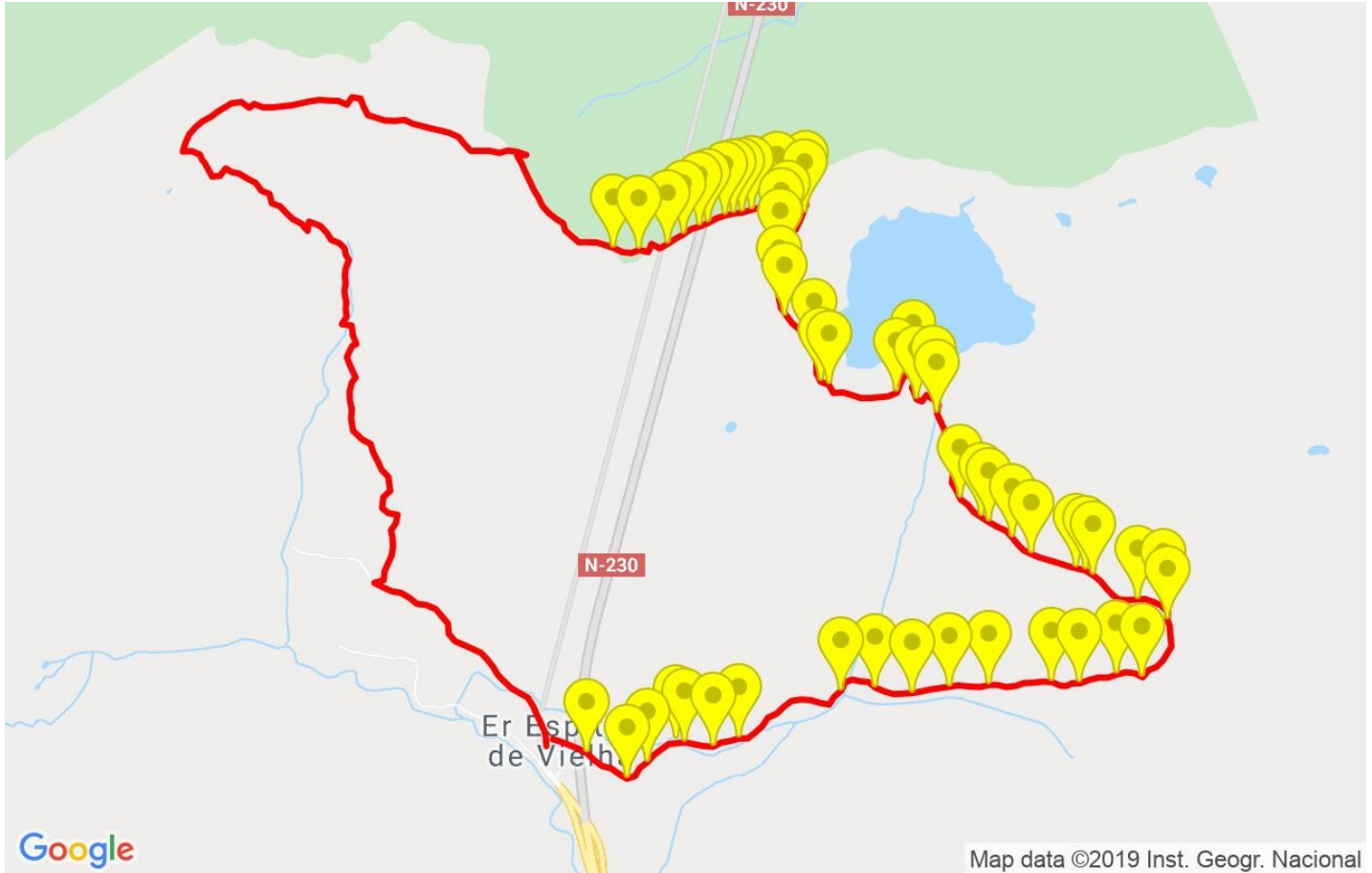


Resumen de desniveles		Subidas	Distancia en km	del total en %	Velocidad en	Tiempo h:m:s	
	Entre el 30 y el 55%	0.592	5.2	1.22	0:29:04		
	Entre el 15 y el 30%	2.491	21.88	1.99	1:15:00		
	Entre el 10 y el 15%	1.073	9.43	2.64	0:24:23		
	Entre el 5 y el 10%	1.174	10.31	2.35	0:30:00		
	Entre el 1 y el 5%	0.475	4.17	3.45	0:08:15		
	Total :	5.805	50.98	2.09	2:46:42		
	Llano						
	Desniveles del 1%	0.19	1.67	2.98	0:03:49		
	Bajadas						
	Entre el 1 y el 5%	0.529	4.65	3.44	0:09:14		
Entre el 5 y el 10%	0.944	8.29	3.5	0:16:11			
Entre el 10 y el 15%	1.411	12.39	3.06	0:27:41			
Entre el 15 y el 30%	1.837	16.14	2.26	0:48:45			
Entre el 30 y el 55%	0.671	5.89	1.8	0:22:24			
Total :	5.392	47.35	2.6	2:04:15			
Total track :	11.39	100 %	2.32	4:54:46			



























Track: Tuc deth Pòrt de Vielha




















Las velocidades de este track son típicas de = HKG

Fiabilidad del IBP index= A

IBP = 109 HKG


Repechos > 10%

Repecho	Punto kilométrico	Pendiente media	Distancia
	0.156	14 %	161 m
	0.41	17 %	129 m
	0.538	14 %	32 m
	0.57	13 %	96 m
	0.667	12 %	94 m
	1.18	11 %	161 m
	1.469	13 %	127 m
	1.596	16 %	137 m
	1.732	14 %	219 m
	1.952	21 %	129 m
	2.21	15 %	95 m
	2.305	29 %	295 m
	2.599	28 %	132 m
	2.731	17 %	97 m
	2.828	24 %	205 m
	3.033	25 %	33 m
	3.096	11 %	160 m
	3.256	29 %	97 m
	3.448	11 %	31 m
	3.479	11 %	95 m
	3.574	11 %	63 m
	3.889	14 %	62 m
	3.951	23 %	93 m
	4.044	12 %	133 m
	4.177	18 %	95 m
	4.529	13 %	31 m

	4.561	29 %	108 m
	4.669	11 %	31 m
	4.89	16 %	134 m
	5.024	32 %	98 m
	5.122	21 %	32 m
	5.154	16 %	96 m
	5.251	22 %	32 m
	5.282	22 %	166 m
	5.448	32 %	98 m
	5.547	18 %	32 m
	5.578	29 %	32 m
	5.611	17 %	31 m
	5.642	13 %	63 m
	5.704	13 %	32 m
	5.736	19 %	64 m
	5.8	22 %	65 m
	5.864	28 %	129 m
	5.993	30 %	97 m
	6.091	13 %	31 m

Parámetros a gran altura, datos por encima de

Altura	Distancia m	% del total	Tiempo en movimiento	Velocidad	Tiempo parado	Tiempo total	Velocidad
2500	384.801	3.38	0:14:00	1.65	0:27:36	0:41:36	0.56
2250	3250.791	28.55	1:28:08	2.21	0:35:50	2:03:58	1.57
2000	3075.233	27.01	1:23:56	2.2	0:25:44	1:49:40	1.68
1750	2442.665	21.45	1:07:01	2.19	0:03:21	1:10:22	2.08
1500	2232.693	19.61	0:41:41	3.21	0:14:19	0:56:00	2.39
Total :	11.386 Km	100 %	4:54:46 h	2.32 Km/h	1:46:50 h	6:41:36 h	1.7 Km/h

Paradas

Distancia	Tiempo parado	Altura	Tiempo desde la salida	Tiempo desde parada anterior	Distancia a parada anterior
0.031	0:03:00	1609	0:02:12	0:02:12 < 10´	0.031
0.188	0:02:59	1619	0:07:30	0:05:18 < 10´	0.157
0.667	0:02:42	1683	0:20:52	0:13:22	0.478
1.732	0:03:21	1799	0:45:56	0:25:04	1.066
2.762	0:02:38	2005	1:20:38	0:34:42	1.029
2.938	0:02:55	2046	1:28:48	0:08:10 < 10´	0.176
3.638	0:04:53	2147	1:54:31	0:25:43	0.7
4.139	0:04:05	2195	2:10:29	0:15:58	0.502
4.89	0:25:35 > 10´	2272	2:35:16	0:24:47	0.751
5.642	0:03:06	2441	3:30:48	0:55:32	0.752
6.026	0:03:03	2527	3:47:23	0:16:35	0.384
6.091	0:24:33 > 10´	2545	3:52:15	0:04:52 < 10´	0.065
6.639	0:03:39	2438	4:33:04	0:40:49	0.549
8.041	0:03:30	2276	5:06:15	0:33:11	1.402
8.745	0:04:17	2171	5:25:45	0:19:30	0.704
9.083	0:06:56	2081	5:39:37	0:13:52	0.338
10.532	0:02:29	1744	6:24:22	0:44:45	1.449
11.368	0:03:09	1682	6:38:27	0:14:05	0.836
Total :	1:46:50 h				