

Track: Tossal de Badés

Las velocidades de este track son típicas de = HKG

Fiabilidad del IBP index= A

IBP = 80 HKG

Distancia total	11.76 Km
Distancia analizada	11.76 Km
Distancia lineal	0 Km

Desn. de subida acumulado	749.8 m
Desn. de bajada acumulado	743.3 m
Altura máxima	1816.7 m
Altura mínima	1277.7 m
Ratio de subida	12.56 %
Ratio de bajada	14.54 %
Desnivel positivo por km	63.76 m
Desnivel negativo por km	63.21 m

Tiempo total	5:21:11 h
Tiempo en movimiento	3:41:20 h
Tiempo parado	1:39:51 h

Velocidad media total	2.2 Km/h
Velocidad media en movimiento	3.19 Km/h
Velocidad máxima sostenida	6.81 Km/h

Filtro pendiente máxima	~55 %
Separación mínima analizada	~30 m
Número de puntos	1082 (cad. 10.87 m)
Puntos significativos	341 (cad. 34.59 m / 31.52 %)
Puntos aberrantes	42 (3.88 % d. total)

Cambios dirección por km	15.9
Cambios dirección > 5° por km	13.86
Tramos rectos acumulados	0.71 Km
Tramos rectos por km	60.37 m
Cambios de pendiente penalizables	6
Cambios de pendiente penalizables por km	0.51

Encuentra las mejores rutas

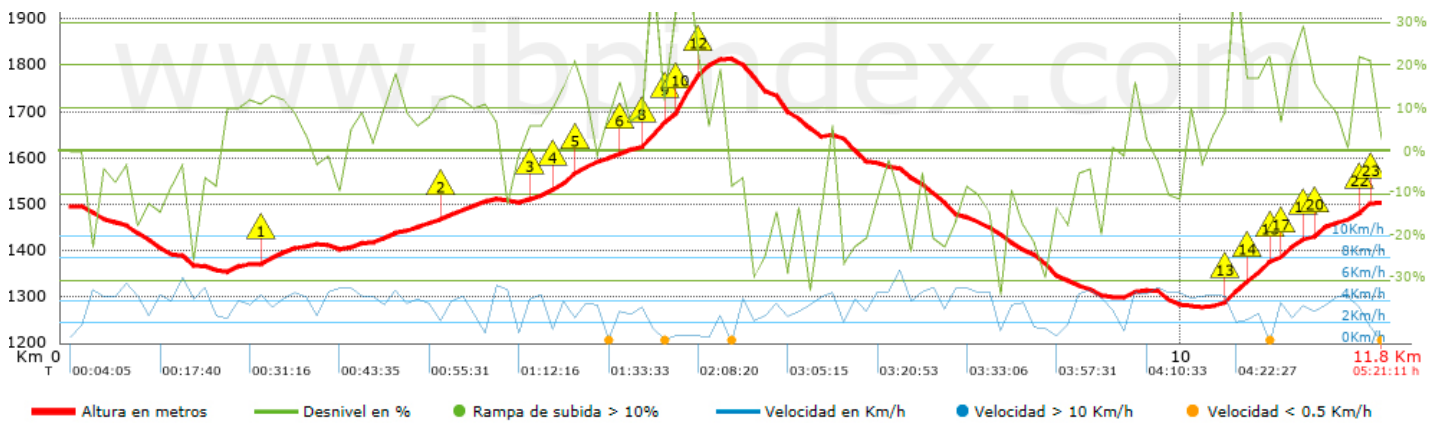
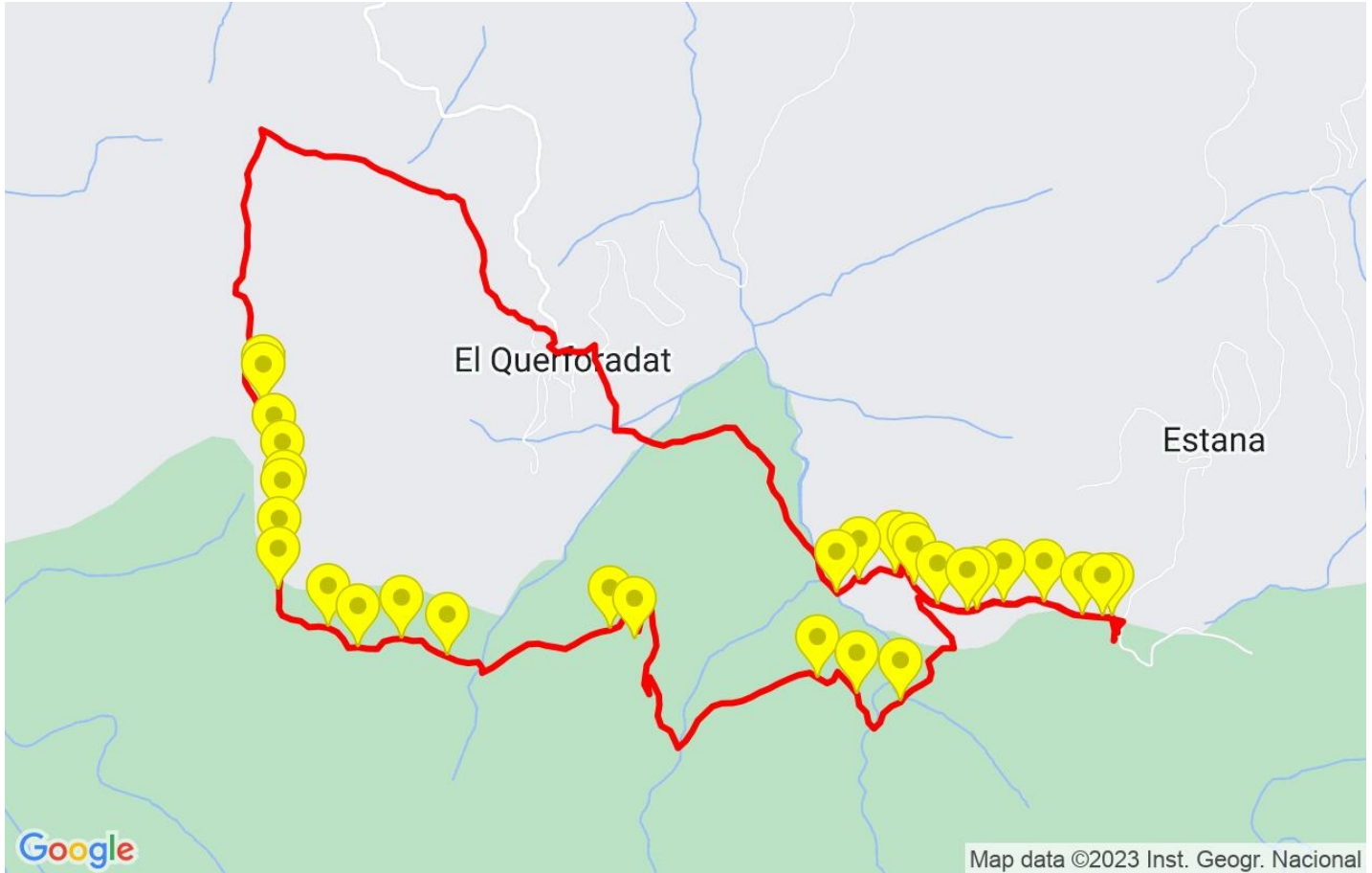


Resumen de desniveles	Subidas	Distancia en km	del total en %	Velocidad en	Tiempo h:m:s
	Entre el 30 y el 55%	0.385	3.28	1.73	0:13:23
	Entre el 15 y el 30%	1.252	10.64	2.75	0:27:16
	Entre el 10 y el 15%	1.426	12.12	2.91	0:29:26
	Entre el 5 y el 10%	1.728	14.69	3.95	0:26:15
	Entre el 1 y el 5%	1.178	10.02	4.54	0:15:35
	Total :	5.969	50.75	3.2	1:51:55
	Llano				
	Desniveles del 1%	0.679	5.77	2.78	0:14:41
	Bajadas				
	Entre el 1 y el 5%	0.844	7.18	3.22	0:15:43
	Entre el 5 y el 10%	0.88	7.49	3.53	0:14:58
	Entre el 10 y el 15%	1.343	11.42	3.65	0:22:06
Entre el 15 y el 30%	1.636	13.91	3.04	0:32:17	
Entre el 30 y el 55%	0.409	3.48	2.54	0:09:40	
Total :	5.113	43.47	3.24	1:34:44	
Total track :	11.76	100 %	3.19	3:41:20	












Track: Tossal de Badés

Las velocidades de este track son típicas de = HKG

Fiabilidad del IBP index= A

IBP = 80 HKG


Repechos > 10%

Repecho	Punto kilométrico	Pendiente media	Distancia
	1.73	12 %	208 m
	4.365	17 %	165 m
	4.53	15 %	141 m
	4.942	12 %	100 m
	5.178	11 %	30 m
	5.208	36 %	125 m
	5.333	14 %	99 m
	5.432	40 %	231 m
	5.663	34 %	32 m
	5.695	13 %	103 m
	10.408	29 %	130 m
	10.538	20 %	203 m
	10.741	14 %	133 m
	10.874	17 %	36 m
	10.91	19 %	104 m
	11.014	11 %	107 m
	11.121	16 %	33 m
	11.154	21 %	108 m
	11.542	22 %	70 m
	11.612	18 %	33 m
	11.644	21 %	33 m

Parámetros a gran altura, datos por encima de

Altura	Distancia m	% del total	Tiempo en movimiento	Velocidad	Tiempo parado	Tiempo total	Velocidad
1750	661.625	5.63	0:14:56	2.66	0:45:24	1:00:20	0.66
1500	3656.878	31.09	1:14:23	2.95	0:21:13	1:35:36	2.3
Total :	4.319 Km	36.72 %	1:29:19 h	2.9 Km/h	1:06:37 h	2:35:56 h	1.66 Km/h

Paradas

Distancia	Tiempo parado	Altura	Tiempo desde la salida	Tiempo desde parada anterior	Distancia a parada anterior
4.845	0:05:05	1596	1:28:28	1:28:28	4.845
5.333	0:04:51	1672	1:45:10	0:16:42	0.488
5.432	0:02:26	1687	1:51:26	0:06:16 < 10´	0.099
5.525	0:05:48	1723	1:57:17	0:05:51 < 10´	0.093
5.627	0:03:17	1770	2:05:03	0:07:46 < 10´	0.103
5.726	0:03:14	1798	2:11:08	0:06:05 < 10´	0.099
5.892	0:36:12 > 10´	1816	2:17:17	0:06:09 < 10´	0.166
8.766	0:03:23	1371	3:53:14	1:35:57	2.875
10.704	0:26:25 > 10´	1363	4:29:22	0:36:08	1.938
11.742	0:05:44	1503	5:15:27	0:46:05	1.037
Total :	1:39:51 h				