

Track: Tossal de Suró

Las velocidades de este track son típicas de = HKG

Fiabilidad del IBP index= C

IBP = 27 HKG

Distancia total	4.28 Km
Distancia analizada	4.28 Km
Distancia lineal	0.01 Km

Desn. de subida acumulado	145.55 m
Desn. de bajada acumulado	144.73 m
Altura máxima	835.7 m
Altura mínima	704.64 m
Ratio de subida	6.3 %
Ratio de bajada	9.46 %
Desnivel positivo por km	34.01 m
Desnivel negativo por km	33.82 m

Tiempo total	1:06:22 h
Tiempo en movimiento	1:01:36 h
Tiempo parado	0:04:46 h

Velocidad media total	3.87 Km/h
Velocidad media en movimiento	4.17 Km/h
Velocidad máxima sostenida	5.63 Km/h

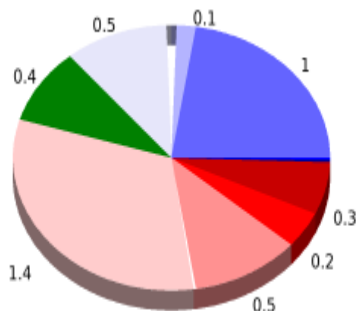
Filtro pendiente máxima	~55 %
Separación mínima analizada	~30 m
Número de puntos	311 (cad. 13.75 m)
Puntos significativos	118 (cad. 36.55 m / 37.94 %)
Puntos aberrantes	0 (0 % d. total)

Cambios dirección por km	11.92
Cambios dirección > 5° por km	8.88
Tramos rectos acumulados	0.575 Km
Tramos rectos por km	134.35 m
Cambios de pendiente penalizables	2
Cambios de pendiente penalizables por km	0.468

Encuentra las mejores rutas



Resumen de desniveles



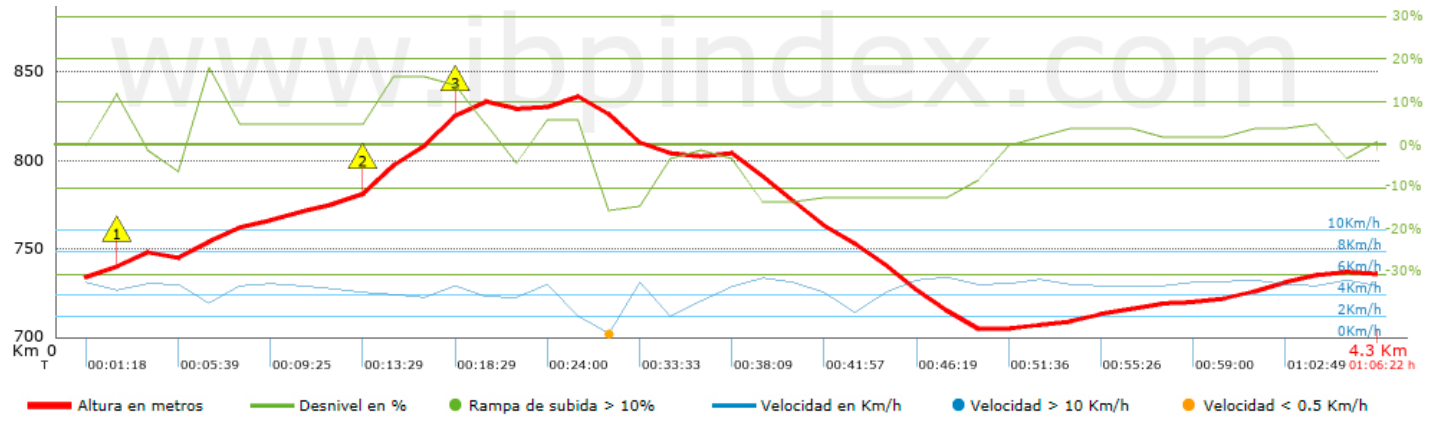
	Subidas	Distancia en km	del total en %	Velocidad en	Tiempo h:m:s
	Entre el 30 y el 55%	0	0	0	0:00:00
	Entre el 15 y el 30%	0.271	6.34	3.26	0:04:59
	Entre el 10 y el 15%	0.179	4.19	4.6	0:02:20
	Entre el 5 y el 10%	0.455	10.63	3.49	0:07:49
	Entre el 1 y el 5%	1.404	32.84	4.83	0:17:27
	Total :	2.309	54	4.25	0:32:35
	Llano				
	Desniveles del 1%	0.437	10.23	3.66	0:07:10
	Bajadas				
	Entre el 1 y el 5%	0.466	10.89	3.88	0:07:12
	Entre el 5 y el 10%	0.074	1.72	4.9	0:00:54
	Entre el 10 y el 15%	0.99	23.16	4.32	0:13:45
	Entre el 15 y el 30%	0	0	0	0:00:00
	Entre el 30 y el 55%	0	0	0	0:00:00
	Total :	1.53	35.77	4.2	0:21:51
	Total track :	4.28	100 %	4.17	1:01:36

Track: Tossal de Suró


Las velocidades de este track son típicas de = HKG

Fiabilidad del IBP index= C

IBP = 27 HKG



Repechos > 10%

Repecho	Punto kilométrico	Pendiente media	Distancia
	0.138	12 %	108 m
	0.998	16 %	230 m
	1.228	14 %	32 m

Parámetros a gran altura, datos por encima de

Altura	Distancia m	% del total	Tiempo en movimiento	Velocidad	Tiempo parado	Tiempo total	Velocidad
Total :							
	0 Km	--- %	--- h	--- Km/h	--- h	--- h	--- Km/h

Paradas

Distancia	Tiempo parado	Altura	Tiempo desde la salida	Tiempo desde parada anterior	Distancia a parada anterior
1.705	0:04:46	836	0:27:07	0:27:07	1.705
Total :					
0:04:46 h					