

Track: Sostres comarcals. Talaia del Montmell. Baix Penedès

Las velocidades de este track son típicas de = HKG

Fiabilidad del IBP index= C

IBP = 45 HKG

Distancia total	4.28 Km
Distancia analizada	4.28 Km
Distancia lineal	0.02 Km

Desn. de subida acumulado	323.4 m
Desn. de bajada acumulado	341.1 m
Altura máxima	860.8 m
Altura mínima	628.9 m
Ratio de subida	15.26 %
Ratio de bajada	18.54 %
Desnivel positivo por km	75.56 m
Desnivel negativo por km	79.7 m

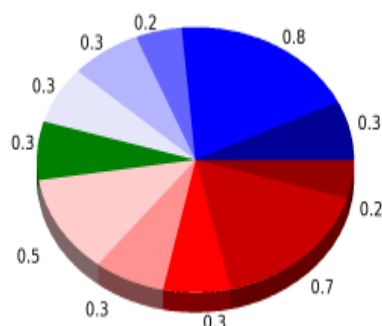
Tiempo total	1:46:22 h
Tiempo en movimiento	1:20:10 h
Tiempo parado	0:26:12 h

Velocidad media total	2.42 Km/h
Velocidad media en movimiento	3.2 Km/h
Velocidad máxima sostenida	6.97 Km/h

Filtro pendiente máxima	~55 %
Separación mínima analizada	~30 m
Número de puntos	406 (cad. 10.55 m)
Puntos significativos	130 (cad. 33.2 m / 32.02 %)
Puntos aberrantes	31 (7.64 % d. total)

Cambios dirección por km	14.02
Cambios dirección > 5° por km	13.08
Tramos rectos acumulados	0.447 Km
Tramos rectos por km	104.44 m
Cambios de pendiente penalizables	2
Cambios de pendiente penalizables por km	0.467

Encuentra las mejores rutas

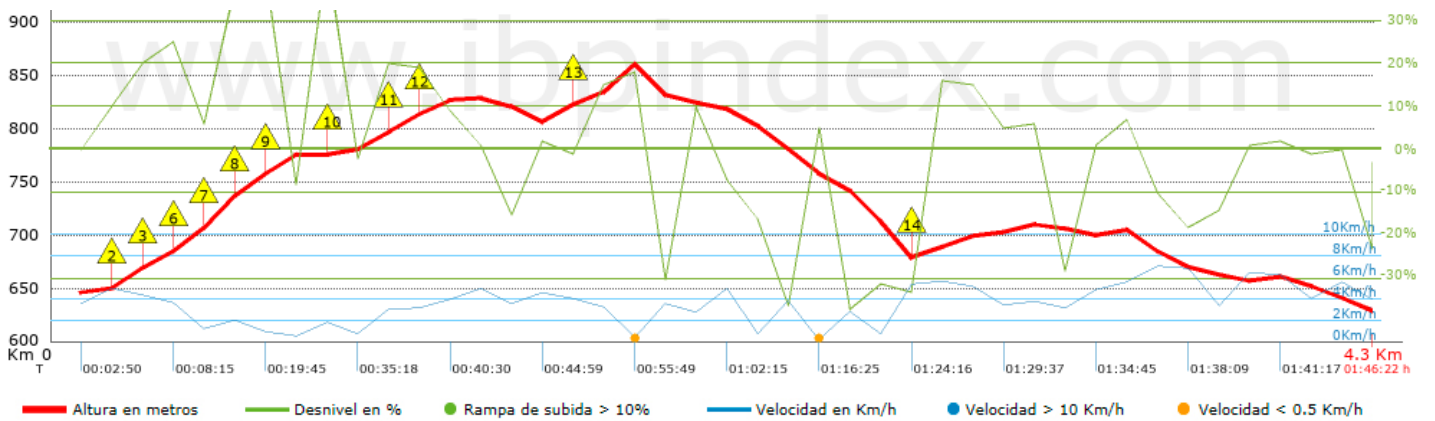

Resumen de desniveles


	Subidas	Distancia en km	del total en %	Velocidad en	Tiempo h:m:s
	Entre el 30 y el 55%	0.245	5.72	1.67	0:08:50
	Entre el 15 y el 30%	0.69	16.1	3.11	0:13:17
	Entre el 10 y el 15%	0.34	7.93	3.51	0:05:48
	Entre el 5 y el 10%	0.334	7.79	3.31	0:06:03
	Entre el 1 y el 5%	0.511	11.93	4.08	0:07:31
	Total :	2.119	49.48	3.06	0:41:29
	Llano				
	Desniveles del 1%	0.324	7.56	3.19	0:06:05
	Bajadas				
	Entre el 1 y el 5%	0.25	5.84	3.06	0:04:54
	Entre el 5 y el 10%	0.302	7.06	4.55	0:03:59
	Entre el 10 y el 15%	0.204	4.75	2.43	0:05:02
	Entre el 15 y el 30%	0.755	17.63	3.48	0:13:02
	Entre el 30 y el 55%	0.329	7.68	3.49	0:05:39
	Total :	1.84	42.97	3.39	0:32:36
	Total track :	4.28	100 %	3.2	1:20:10













Track: Sostres comarcals. Talaia del Montmell. Baix Penedès

Las velocidades de este track son típicas de = HKG

Fiabilidad del IBP index= C

IBP = 45 HKG


Repechos > 10%

Repecho	Punto kilométrico	Pendiente media	Distancia
	0.155	15 %	75 m
	0.23	15 %	105 m
	0.335	25 %	32 m
	0.368	39 %	29 m
	0.397	15 %	101 m
	0.498	23 %	91 m
	0.589	42 %	93 m
	0.682	26 %	32 m
	0.846	14 %	201 m
	1.047	19 %	127 m
	1.175	17 %	33 m
	1.71	22 %	167 m

Parámetros a gran altura, datos por encima de

Altura	Distancia m	% del total	Tiempo en movimiento	Velocidad	Tiempo parado	Tiempo total	Velocidad
Total :							
	0 Km	--- %	--- h	--- Km/h	--- h	--- h	--- Km/h

Paradas

Distancia	Tiempo parado	Altura	Tiempo desde la salida	Tiempo desde parada anterior	Distancia a parada anterior
0.743	0:04:21	779	0:24:15	0:24:15	0.743
0.876	0:02:53	776	0:31:46	0:07:31 < 10´	0.133
1.842	0:05:15	855	0:50:34	0:18:48	0.966
2.168	0:02:45	819	1:02:15	0:11:41	0.326
2.435	0:08:06	756	1:08:19	0:06:04 < 10´	0.266
2.593	0:02:52	737	1:19:14	0:10:55	0.159
Total : 0:26:12 h					