

Track: Montsent (serrat de Picancel)

Las velocidades de este track son típicas de = HKG

Fiabilidad del IBP index= B

**IBP = 66 HKG**

Distancia total	12.17 Km
Distancia analizada	12.17 Km
Distancia lineal	0 Km

Desn. de subida acumulado	637.8 m
Desn. de bajada acumulado	637.1 m
Altura máxima	961 m
Altura mínima	515.4 m
Ratio de subida	10.7 %
Ratio de bajada	12.68 %
Desnivel positivo por km	52.41 m
Desnivel negativo por km	52.35 m

Tiempo total	4:17:16 h
Tiempo en movimiento	3:33:36 h
Tiempo parado	0:43:40 h

Velocidad media total	2.84 Km/h
Velocidad media en movimiento	3.42 Km/h
Velocidad máxima sostenida	5.74 Km/h

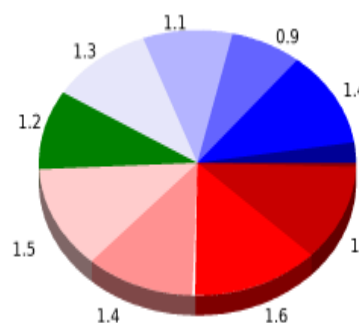
Filtro pendiente máxima	~55 %
Separación mínima analizada	~30 m
Número de puntos	1072 (cad. 11.35 m)
Puntos significativos	349 (cad. 34.97 m / 32.56 %)
Puntos aberrantes	8 (0.75 % d. total)

Cambios dirección por km	14.05
Cambios dirección > 5° por km	12.08
Tramos rectos acumulados	0.742 Km
Tramos rectos por km	60.97 m
Cambios de pendiente penalizables	5
Cambios de pendiente penalizables por km	0.411

Encuentra las mejores rutas



## Resumen de desniveles



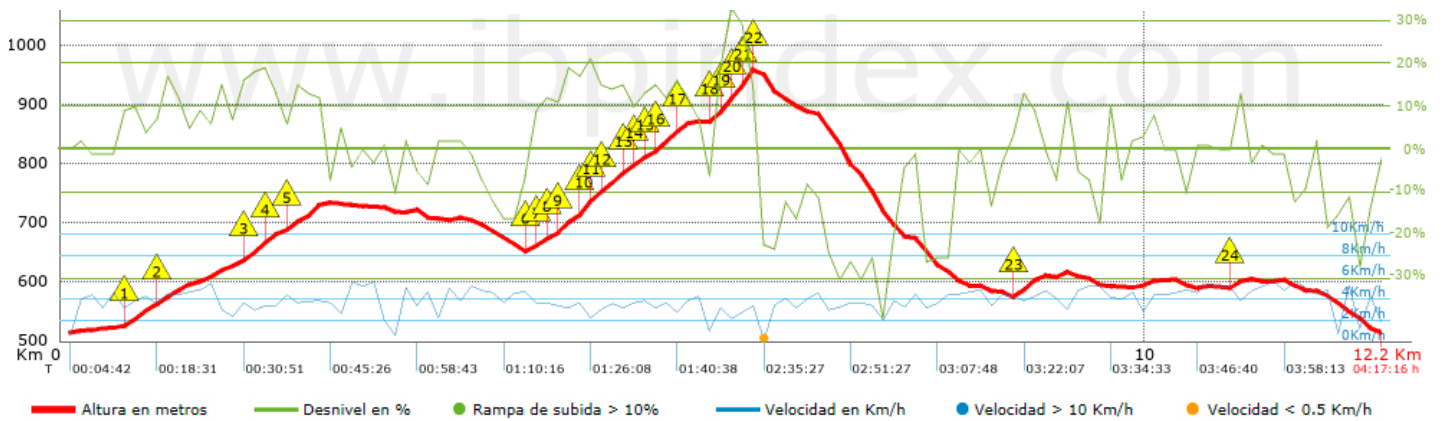
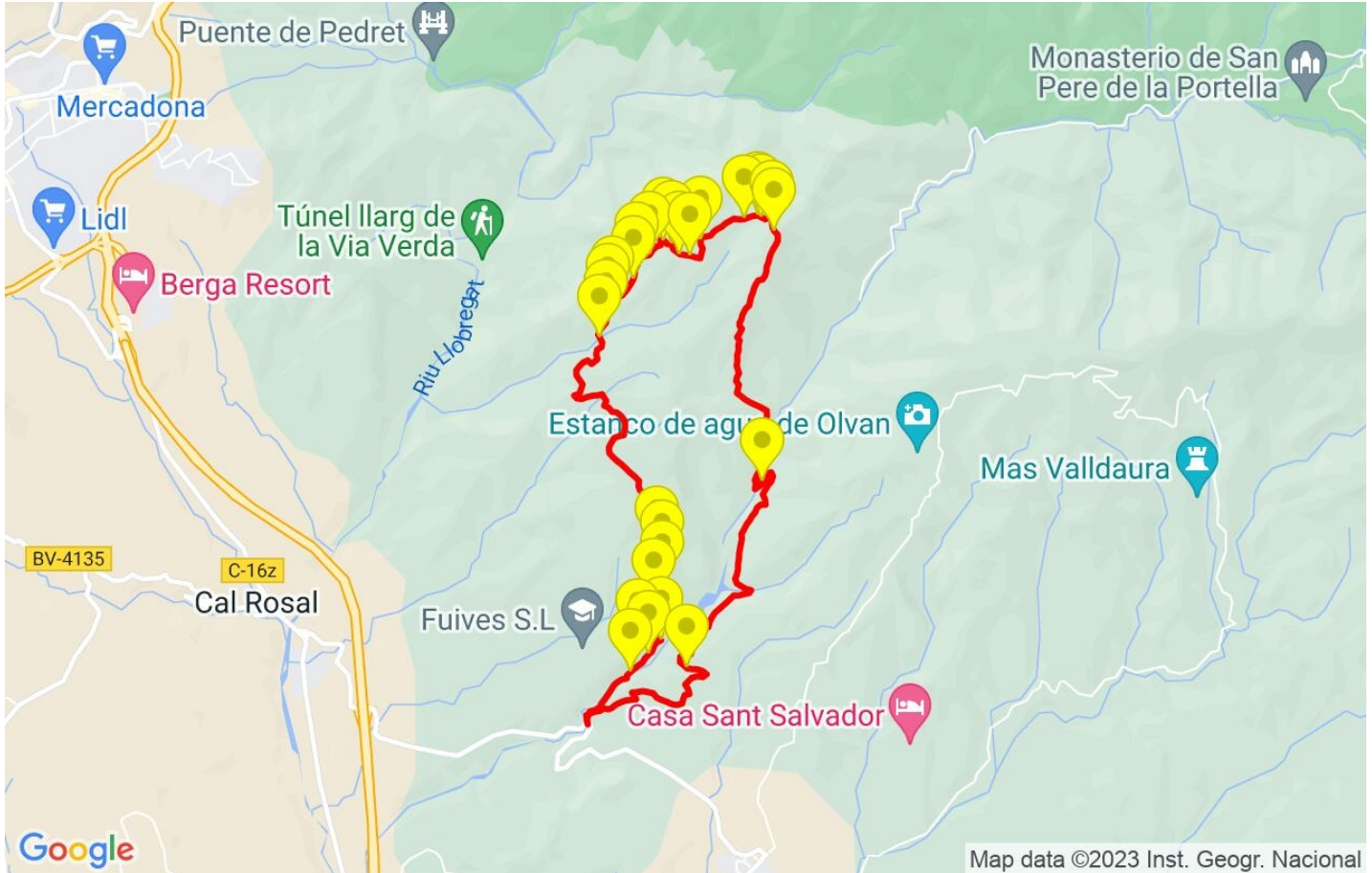
	Subidas	Distancia en km	del total en %	Velocidad en	Tiempo h:m:s
	Entre el 30 y el 55%	0.101	0.83	1.55	0:03:55
	Entre el 15 y el 30%	1.381	11.35	2.74	0:30:17
	Entre el 10 y el 15%	1.609	13.22	3.37	0:28:36
	Entre el 5 y el 10%	1.361	11.18	3.59	0:22:44
	Entre el 1 y el 5%	1.509	12.4	3.65	0:24:49
	<b>Total :</b>	<b>5.96</b>	<b>48.98</b>	<b>3.24</b>	<b>1:50:21</b>
	<b>Llano</b>				
	Desniveles del 1%	1.186	9.75	4.29	0:16:36
	<b>Bajadas</b>				
	Entre el 1 y el 5%	1.303	10.71	4.28	0:18:15
	Entre el 5 y el 10%	1.112	9.14	3.85	0:17:20
	Entre el 10 y el 15%	0.883	7.25	3.84	0:13:47
	Entre el 15 y el 30%	1.445	11.87	2.77	0:31:15
	Entre el 30 y el 55%	0.28	2.3	2.79	0:06:02
	<b>Total :</b>	<b>5.023</b>	<b>41.28</b>	<b>3.48</b>	<b>1:26:39</b>
	<b>Total track :</b>	<b>12.17</b>	<b>100 %</b>	<b>3.42</b>	<b>3:33:36</b>

Track: Montsent (serrat de Picancel)

















Las velocidades de este track son típicas de = HKG

Fiabilidad del IBP index= B

**IBP = 66 HKG**



**Repechos > 10%**

Repecho	Punto kilométrico	Pendiente media	Distancia
	0.556	14 %	177 m
	0.868	11 %	215 m
	1.648	18 %	169 m
	1.817	14 %	140 m
	2.06	13 %	317 m
	4.49	12 %	66 m
	4.556	15 %	206 m
	4.762	23 %	100 m
	4.862	15 %	130 m
	4.992	15 %	175 m
	5.166	15 %	68 m
	5.235	11 %	107 m
	5.342	14 %	72 m
	5.414	17 %	210 m
	5.624	14 %	135 m
	5.998	18 %	99 m
	6.096	21 %	30 m
	6.126	25 %	129 m
	6.256	33 %	70 m
	6.326	15 %	33 m
	8.763	15 %	167 m
	10.784	11 %	108 m

**Parámetros a gran altura, datos por encima de**

Altura	Distancia m	% del total	Tiempo en movimiento	Velocidad	Tiempo parado	Tiempo total	Velocidad
<b>Total :</b>							
	0 Km	--- %	--- h	--- Km/h	--- h	--- h	--- Km/h

**Paradas**

Distancia	Tiempo parado	Altura	Tiempo desde la salida	Tiempo desde parada anterior	Distancia a parada anterior
2.976	0:03:05	726	0:52:01	0:52:01	2.976
6.358	0:34:55 > 10´	958	1:59:21	1:07:20	3.383
11.661	0:02:28	577	4:03:46	2:04:25	5.302
<b>Total :</b> 0:43:40 h					