

Track: Serrat Voltor

Las velocidades de este track son típicas de = HKG

Fiabilidad del IBP index= A

IBP = 119 HKG

Distancia total	12.48 Km
Distancia analizada	12.48 Km
Distancia lineal	0.01 Km

Desn. de subida acumulado	1004.1 m
Desn. de bajada acumulado	1004 m
Altura máxima	2319.9 m
Altura mínima	1669 m
Ratio de subida	15.81 %
Ratio de bajada	18.11 %
Desnivel positivo por km	80.46 m
Desnivel negativo por km	80.45 m

Tiempo total	5:50:49 h
Tiempo en movimiento	4:29:49 h
Tiempo parado	1:21:00 h

Velocidad media total	2.13 Km/h
Velocidad media en movimiento	2.78 Km/h
Velocidad máxima sostenida	5.1 Km/h

Filtro pendiente máxima	~55 %
Separación mínima analizada	~30 m
Número de puntos	1170 (cad. 10.66 m)
Puntos significativos	369 (cad. 33.9 m / 31.54 %)
Puntos aberrantes	32 (2.74 % d. total)

Cambios dirección por km	14.98
Cambios dirección > 5° por km	13.14
Tramos rectos acumulados	1.296 Km
Tramos rectos por km	103.85 m
Cambios de pendiente penalizables	8
Cambios de pendiente penalizables por km	0.641

Encuentra las mejores rutas



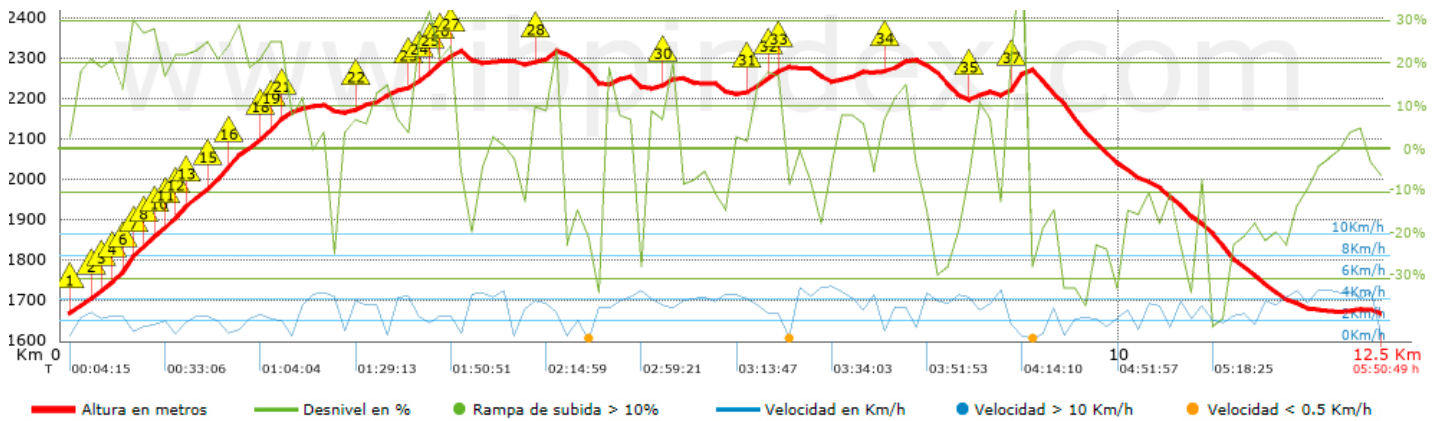
Resumen de desniveles	Subidas	Distancia en km	del total en %	Velocidad en	Tiempo h:m:s	
	Entre el 30 y el 55%	0.571	4.58	1.69	0:20:19	
	Entre el 15 y el 30%	2.576	20.65	2.21	1:09:55	
	Entre el 10 y el 15%	0.986	7.9	3.04	0:19:29	
	Entre el 5 y el 10%	1.33	10.66	3.23	0:24:44	
	Entre el 1 y el 5%	0.889	7.13	3.64	0:14:40	
	Total :	6.352	50.92	2.56	2:29:07	
	Llano					
	Desniveles del 1%	0.58	4.65	3.86	0:09:01	
	Bajadas					
	Entre el 1 y el 5%	0.526	4.22	3.39	0:09:19	
Entre el 5 y el 10%	0.879	7.05	3.54	0:14:53		
Entre el 10 y el 15%	0.959	7.69	3.04	0:18:57		
Entre el 15 y el 30%	2.318	18.58	3.13	0:44:28		
Entre el 30 y el 55%	0.861	6.9	2.15	0:24:04		
Total :	5.543	44.43	2.98	1:51:41		
Total track :	12.48	100 %	2.78	4:29:49		

Track: Serrat Voltor




Las velocidades de este track son típicas de = HKG










Fiabilidad del IBP index= A

IBP = 119 HKG



Repechos > 10%

Repecho	Punto kilométrico	Pendiente media	Distancia
	0.066	17 %	164 m
	0.229	20 %	162 m
	0.391	24 %	63 m
	0.455	24 %	101 m
	0.556	31 %	34 m
	0.59	32 %	107 m
	0.697	26 %	100 m
	0.797	24 %	71 m
	0.868	19 %	34 m
	0.903	24 %	93 m
	0.996	29 %	94 m
	1.09	25 %	102 m
	1.193	19 %	131 m
	1.324	24 %	68 m
	1.392	28 %	204 m
	1.596	22 %	231 m
	1.826	22 %	33 m
	1.86	21 %	65 m
	1.924	28 %	102 m
	2.026	27 %	64 m
	2.09	13 %	35 m
	2.777	13 %	277 m
	3.32	15 %	29 m
	3.349	29 %	136 m
	3.485	20 %	101 m
	3.586	18 %	99 m

 27	3.685	28 %	33 m
 28	4.478	15 %	140 m
 29	5.678	12 %	36 m
 30	5.714	18 %	101 m
 31	6.46	16 %	234 m
 32	6.694	20 %	97 m
 33	6.791	21 %	30 m
 34	7.776	12 %	202 m
 35	8.592	12 %	107 m
 36	8.943	22 %	33 m
 37	8.977	38 %	156 m

Parámetros a gran altura, datos por encima de

Altura	Distancia m	% del total	Tiempo en movimiento	Velocidad	Tiempo parado	Tiempo total	Velocidad
2250	3387.11	27.15	1:05:02	3.12	0:51:30	1:56:32	1.74
2000	5378.427	43.11	1:53:10	2.85	0:19:56	2:13:06	2.42
1750	2077.524	16.65	1:03:24	1.97	0:02:40	1:06:04	1.89
1500	1632.047	13.08	0:28:13	3.47	0:06:54	0:35:07	2.79
Total :	12.475 Km	100 %	4:29:49 h	2.77 Km/h	1:21:00 h	5:50:49 h	2.13 Km/h

Paradas

Distancia	Tiempo parado	Altura	Tiempo desde la salida	Tiempo desde parada anterior	Distancia a parada anterior
1.029	0:02:40	1898	0:35:00	0:35:00	1.029
1.493	0:02:57	2010	0:50:58	0:15:58	0.464
2.09	0:04:37	2159	1:12:01	0:21:03	0.597
3.019	0:03:45	2202	1:33:50	0:21:49	0.929
3.717	0:03:01	2319	1:52:27	0:18:37	0.698
4.174	0:04:23	2293	2:01:49	0:09:22 < 10´	0.456
4.652	0:13:52 > 10´	2318	2:17:11	0:15:22	0.478
4.92	0:15:47 > 10´	2277	2:34:53	0:17:42	0.268
6.791	0:04:13	2274	3:22:41	0:47:48	1.871
9.041	0:03:30	2245	4:10:40	0:47:59	2.25
9.133	0:06:44	2281	4:17:36	0:06:56 < 10´	0.092
9.203	0:05:31	2261	4:25:11	0:07:35 < 10´	0.07
9.401	0:03:06	2205	4:33:40	0:08:29 < 10´	0.198
12.449	0:03:21	1671	5:47:28	1:13:48	3.047
Total :	1:21:00 h				