

Track: Santa Magdalena de Cambrils

Las velocidades de este track son típicas de = HKG

Fiabilidad del IBP index= C

IBP = 72 HKG

Distancia total	13.43 Km
Distancia analizada	13.43 Km
Distancia lineal	0.09 Km

Desn. de subida acumulado	736.47 m
Desn. de bajada acumulado	725.87 m
Altura máxima	1545 m
Altura mínima	953.8 m
Ratio de subida	10.68 %
Ratio de bajada	11.89 %
Desnivel positivo por km	54.84 m
Desnivel negativo por km	54.05 m

Tiempo total	5:21:52 h
Tiempo en movimiento	4:01:17 h
Tiempo parado	1:20:35 h

Velocidad media total	2.5 Km/h
Velocidad media en movimiento	3.34 Km/h
Velocidad máxima sostenida	6.28 Km/h

Filtro pendiente máxima	~55 %
Separación mínima analizada	~30 m
Número de puntos	931 (cad. 14.42 m)
Puntos significativos	366 (cad. 36.99 m / 39.31 %)
Puntos aberrantes	24 (2.58 % d. total)

Cambios dirección por km	14.45
Cambios dirección > 5º por km	11.76
Tramos rectos acumulados	1.246 Km
Tramos rectos por km	92.78 m
Cambios de pendiente penalizables	6
Cambios de pendiente penalizables por km	0.447

Encuentra las mejores rutas



Resumen de desniveles	Subidas	Distancia en km	del total en %	Velocidad en	Tiempo h:m:s
	Entre el 30 y el 55%	0.256	1.91	2.21	0:06:57
	Entre el 15 y el 30%	1.222	9.1	2.64	0:27:48
	Entre el 10 y el 15%	1.712	12.75	2.93	0:35:01
	Entre el 5 y el 10%	2.061	15.35	3.66	0:33:49
	Entre el 1 y el 5%	1.644	12.24	3.61	0:27:20
	Total :	6.896	51.36	3.16	2:10:55
	Llano				
	Desniveles del 1%	0.463	3.45	3.35	0:08:18
	Bajadas				
	Entre el 1 y el 5%	1.822	13.57	3.95	0:27:39
	Entre el 5 y el 10%	1.478	11.01	3.98	0:22:16
	Entre el 10 y el 15%	1.026	7.64	3.27	0:18:48
Entre el 15 y el 30%	1.401	10.44	3.49	0:24:05	
Entre el 30 y el 55%	0.376	2.8	2.43	0:09:16	
Total :	6.103	45.45	3.59	1:42:04	
Total track :	13.43	100 %	3.34	4:01:17	

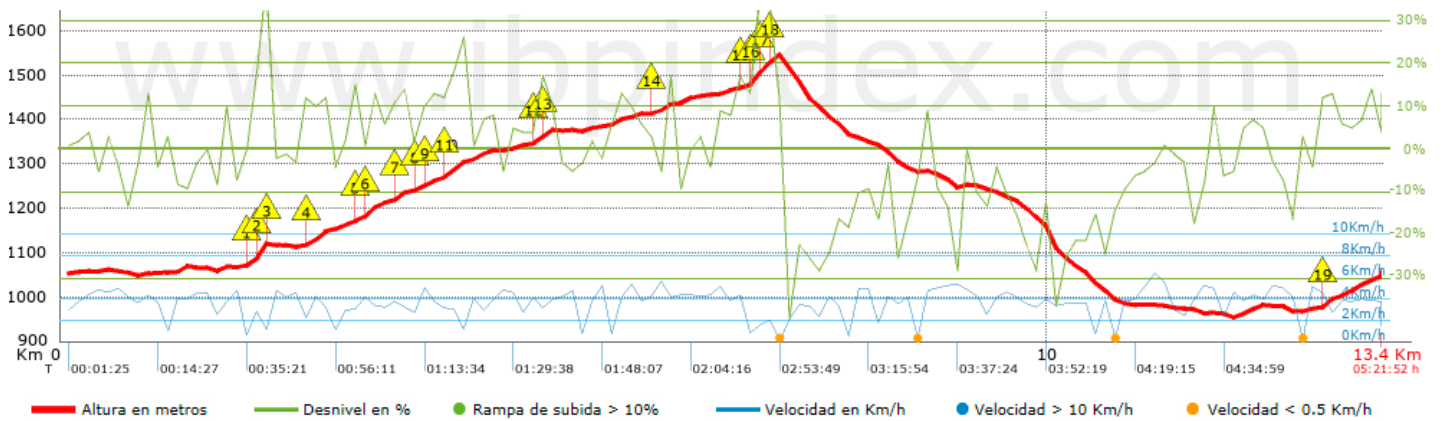
Track: Santa Magdalena de Cambrils

Las velocidades de este track son típicas de = HKG












Fiabilidad del IBP index= C

IBP = 72 HKG


Map data ©2019 Inst. Geogr. Nacional



Repechos > 10%

Repecho	Punto kilométrico	Pendiente media	Distancia
	1.899	24 %	108 m
	2.007	23 %	29 m
	2.036	39 %	37 m
	2.427	14 %	251 m
	3.003	13 %	103 m
	3.106	20 %	75 m
	3.322	11 %	177 m
	3.712	11 %	106 m
	3.818	12 %	70 m
	3.888	16 %	132 m
	4.767	14 %	112 m
	4.878	26 %	43 m
	5.993	14 %	107 m
	7.01	25 %	33 m
	7.043	33 %	112 m
	7.155	18 %	41 m
	12.726	12 %	337 m

Parámetros a gran altura, datos por encima de

Altura	Distancia m	% del total	Tiempo en movimiento	Velocidad	Tiempo parado	Tiempo total	Velocidad	
1500	348.232	2.59	0:09:12	2.27	0:31:18	0:40:30	0.52	
Total :		0.348 Km	2.59 %	0:09:12 h	2.27 Km/h	0:31:18 h	0:40:30 h	0.52 Km/h

Paradas

Distancia	Tiempo parado	Altura	Tiempo desde la salida	Tiempo desde parada anterior	Distancia a parada anterior
1.797	0:03:42	1073	0:30:50	0:30:50	1.797
5.239	0:02:45	1374	1:40:46	1:09:56	3.442
5.5	0:03:28	1387	1:48:38	0:07:52 < 10´	0.261
7.237	0:31:18 > 10´	1540	2:22:31	0:33:53	1.737
7.909	0:03:36	1384	3:08:55	0:46:24	0.672
8.622	0:08:33	1285	3:22:59	0:14:04	0.713
10.413	0:02:54	1044	4:01:35	0:38:36	1.791
10.592	0:05:46	1003	4:08:00	0:06:25 < 10´	0.179
12.483	0:20:05 > 10´	968	4:46:17	0:38:17	1.891
Total :			1:22:07 h		