

Track: Santa Fe

Las velocidades de este track son típicas de = HKG

Fiabilidad del IBP index= D

IBP = 45 HKG

Distancia total	11.65 Km
Distancia analizada	11.65 Km
Distancia lineal	0.04 Km

Desn. de subida acumulado	349.13 m
Desn. de bajada acumulado	351.3 m
Altura máxima	1303.27 m
Altura mínima	1083.64 m
Ratio de subida	7.43 %
Ratio de bajada	6.01 %
Desnivel positivo por km	29.97 m
Desnivel negativo por km	30.15 m

Tiempo total	4:18:06 h
Tiempo en movimiento	3:48:13 h
Tiempo parado	0:29:53 h

Velocidad media total	2.71 Km/h
Velocidad media en movimiento	3.06 Km/h
Velocidad máxima sostenida	7.11 Km/h

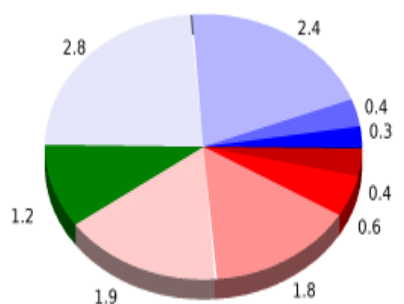
Filtro pendiente máxima	~55 %
Separación mínima analizada	~30 m
Número de puntos	1068 (cad. 10.91 m)
Puntos significativos	346 (cad. 33.88 m / 32.4 %)
Puntos aberrantes	0 (0 % d. total)

Cambios dirección por km	14.94
Cambios dirección > 5° por km	13.56
Tramos rectos acumulados	0.641 Km
Tramos rectos por km	55.02 m
Cambios de pendiente penalizables	4
Cambios de pendiente penalizables por km	0.343

Encuentra las mejores rutas



Resumen de desniveles



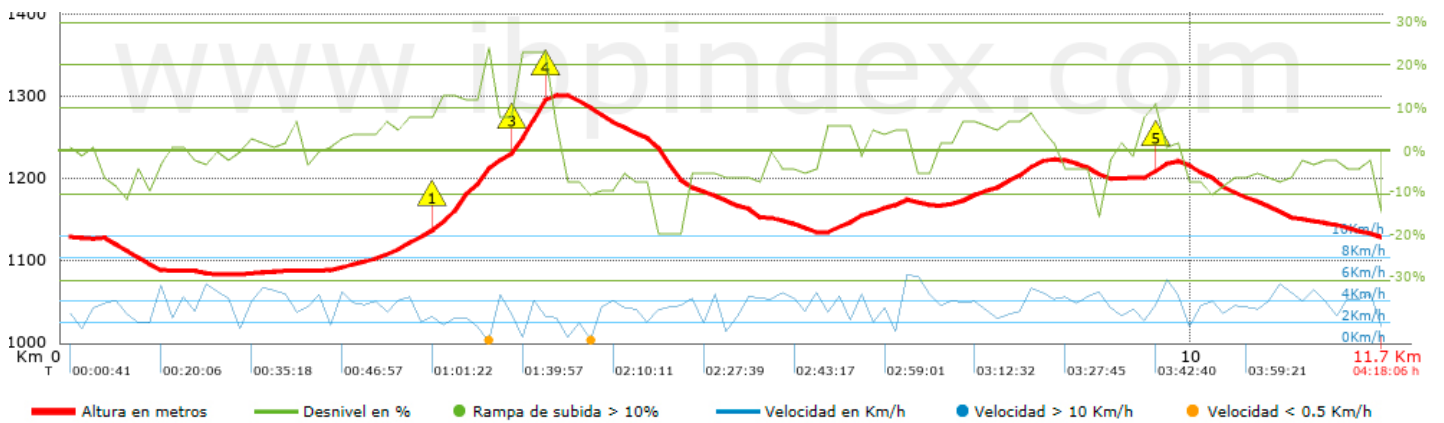
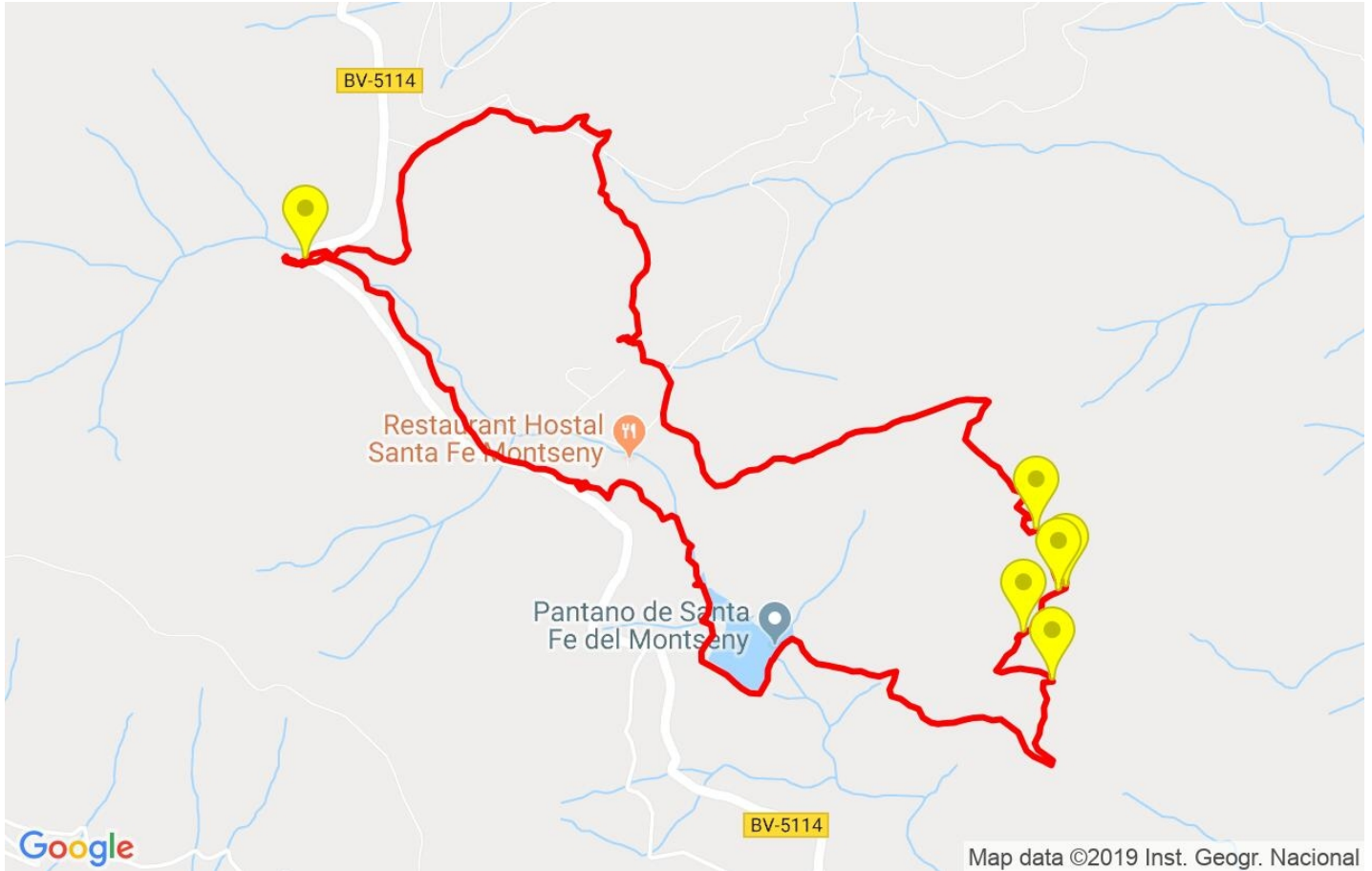
	Subidas	Distancia en km	del total en %	Velocidad en	Tiempo h:m:s
	Entre el 30 y el 55%	0	0	0	0:00:00
	Entre el 15 y el 30%	0.432	3.71	3.34	0:07:46
	Entre el 10 y el 15%	0.6	5.15	2.17	0:16:35
	Entre el 5 y el 10%	1.78	15.27	2.99	0:35:46
	Entre el 1 y el 5%	1.886	16.18	3.14	0:36:03
	Total :	4.697	40.3	2.93	1:36:10
	Llano				
	Desniveles del 1%	1.196	10.26	3.52	0:20:24
	Bajadas				
	Entre el 1 y el 5%	2.769	23.76	3.86	0:43:03
	Entre el 5 y el 10%	2.426	20.81	2.7	0:53:56
	Entre el 10 y el 15%	0.378	3.25	2.72	0:08:21
	Entre el 15 y el 30%	0.27	2.32	2.57	0:06:19
	Entre el 30 y el 55%	0	0	0	0:00:00
	Total :	5.844	50.14	3.14	1:51:39
	Total track :	11.65	100 %	3.06	3:48:13

Track: Santa Fe






Las velocidades de este track son típicas de = HKG

Fiabilidad del IBP index= D

IBP = 45 HKG



Repechos > 10%

Repecho	Punto kilométrico	Pendiente media	Distancia
 1	3.292	16 %	463 m
 2	3.976	13 %	33 m
 3	4.01	23 %	264 m
 4	4.274	13 %	34 m
 5	9.632	11 %	106 m

Parámetros a gran altura, datos por encima de

Altura	Distancia m	% del total	Tiempo en movimiento	Velocidad	Tiempo parado	Tiempo total	Velocidad
Total :	0 Km	--- %	--- h	--- Km/h	--- h	--- h	--- Km/h

Paradas

Distancia	Tiempo parado	Altura	Tiempo desde la salida	Tiempo desde parada anterior	Distancia a parada anterior
3.684	0:16:19 > 10´	1197	1:13:44	1:13:44	3.684
4.01	0:02:59	1235	1:36:26	0:22:42	0.326
4.374	0:03:02	1301	1:46:44	0:10:18	0.365
4.574	0:07:33	1294	1:56:34	0:09:50 < 10´	0.2
Total :	0:29:53 h				