

Track: Sant Miquel del Mont

Las velocidades de este track son típicas de = HKG

Fiabilidad del IBP index= B

IBP = 66 HKG

Distancia total	11.54 Km
Distancia analizada	11.54 Km
Distancia lineal	0 Km

Desn. de subida acumulado	616.66 m
Desn. de bajada acumulado	616.26 m
Altura máxima	768.9 m
Altura mínima	352.4 m
Ratio de subida	13.18 %
Ratio de bajada	10.79 %
Desnivel positivo por km	53.44 m
Desnivel negativo por km	53.4 m

Tiempo total	5:36:09 h
Tiempo en movimiento	3:46:35 h
Tiempo parado	1:49:34 h

Velocidad media total	2.06 Km/h
Velocidad media en movimiento	3.06 Km/h
Velocidad máxima sostenida	6.18 Km/h

Filtro pendiente máxima	~55 %
Separación mínima analizada	~30 m
Número de puntos	993 (cad. 11.62 m)
Puntos significativos	332 (cad. 34.86 m / 33.43 %)
Puntos aberrantes	9 (0.91 % d. total)

Cambios dirección por km	14.9
Cambios dirección > 5° por km	11.61
Tramos rectos acumulados	1.787 Km
Tramos rectos por km	154.85 m
Cambios de pendiente penalizables	6
Cambios de pendiente penalizables por km	0.52

Encuentra las mejores rutas



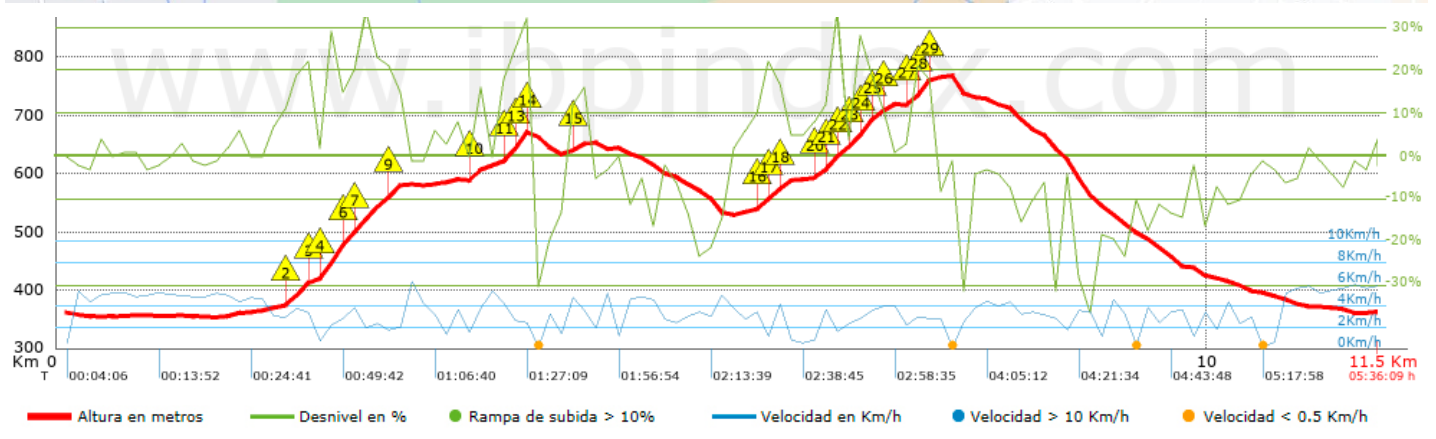
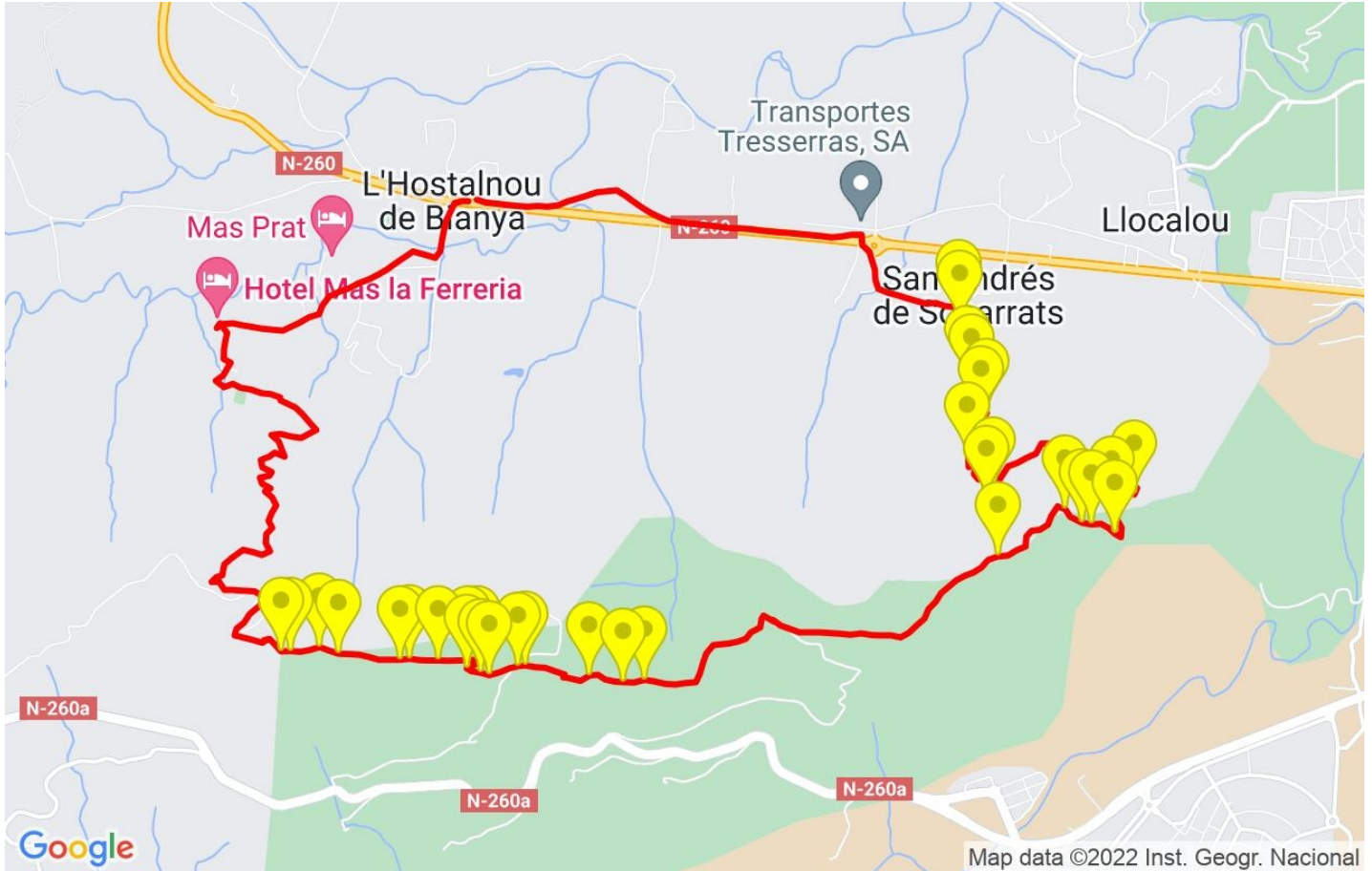
Resumen de desniveles	Subidas	Distancia en km	del total en %	Velocidad en	Tiempo h:m:s
	Entre el 30 y el 55%	0.306	2.65	2.09	0:08:47
	Entre el 15 y el 30%	1.539	13.33	2.66	0:34:45
	Entre el 10 y el 15%	0.87	7.54	2.77	0:18:51
	Entre el 5 y el 10%	0.686	5.95	3.12	0:13:11
	Entre el 1 y el 5%	1.277	11.07	3.06	0:25:05
	Total :	4.678	40.54	2.79	1:40:39
	Llano				
	Desniveles del 1%	1.153	9.99	4.08	0:16:56
	Bajadas				
	Entre el 1 y el 5%	1.819	15.76	3.59	0:30:22
Entre el 5 y el 10%	1.305	11.31	3.24	0:24:11	
Entre el 10 y el 15%	1.232	10.68	2.85	0:25:56	
Entre el 15 y el 30%	1.147	9.94	2.89	0:23:47	
Entre el 30 y el 55%	0.207	1.79	2.62	0:04:44	
Total :	5.709	49.47	3.14	1:49:00	
Total track :	11.54	100 %	3.06	3:46:35	

Track: Sant Miquel del Mont



























Las velocidades de este track son típicas de = HKG

Fiabilidad del IBP index= B

IBP = 66 HKG



Repechos > 10%

Repecho	Punto kilométrico	Pendiente media	Distancia
	1.936	11 %	36 m
	1.971	18 %	208 m
	2.292	34 %	142 m
	2.434	15 %	38 m
	2.472	18 %	139 m
	2.61	23 %	248 m
	2.859	14 %	40 m
	2.898	23 %	38 m
	3.564	16 %	138 m
	3.835	18 %	102 m
	3.937	25 %	34 m
	3.971	27 %	103 m
	4.074	35 %	29 m
	6.053	14 %	77 m
	6.131	18 %	126 m
	6.256	18 %	72 m
	6.569	12 %	33 m
	6.602	12 %	105 m
	6.707	21 %	33 m
	6.74	35 %	79 m
	6.889	17 %	34 m
	6.924	28 %	103 m
	7.026	19 %	101 m
	7.127	11 %	33 m
	7.368	13 %	67 m
	7.435	26 %	104 m

 A yellow triangle with a black border containing the number 27.	7.539	18 %	33 m
--	-------	------	------

Parámetros a gran altura, datos por encima de

Altura	Distancia m	% del total	Tiempo en movimiento	Velocidad	Tiempo parado	Tiempo total	Velocidad
Total :	0 Km	--- %	--- h	--- Km/h	--- h	--- h	--- Km/h

Paradas

Distancia	Tiempo parado	Altura	Tiempo desde la salida	Tiempo desde parada anterior	Distancia a parada anterior
2.179	0:04:23	412	0:38:17	0:38:17	2.179
4.074	0:14:00 > 10´	671	1:27:09	0:48:52	1.895
6.329	0:02:42	586	2:30:07	1:02:58	2.254
6.395	0:03:43	588	2:34:17	0:04:10 < 10´	0.067
6.533	0:02:45	590	2:39:52	0:05:35 < 10´	0.138
7.71	0:51:25 > 10´	764	3:08:15	0:28:23	1.177
9.315	0:06:51	507	4:30:33	1:22:18	1.605
10.398	0:20:17 > 10´	397	5:01:05	0:30:32	1.083
Total :	1:49:34 h				