

Track: Sant Martí Xic (Castell de Voltrega)

Las velocidades de este track son típicas de = HKG

Fiabilidad del IBP index= D

IBP = 50 HKG

Distancia total	10.98 Km
Distancia analizada	10.98 Km
Distancia lineal	0 Km

Desn. de subida acumulado	432.2 m
Desn. de bajada acumulado	431.5 m
Altura máxima	845.7 m
Altura mínima	535.69 m
Ratio de subida	7.45 %
Ratio de bajada	9.46 %
Desnivel positivo por km	39.36 m
Desnivel negativo por km	39.3 m

Tiempo total	4:59:36 h
Tiempo en movimiento	3:45:31 h
Tiempo parado	1:14:05 h

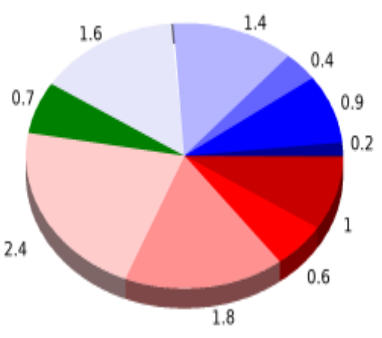
Velocidad media total	2.2 Km/h
Velocidad media en movimiento	2.92 Km/h
Velocidad máxima sostenida	6.87 Km/h

Filtro pendiente máxima	~55 %
Separación mínima analizada	~30 m
Número de puntos	966 (cad. 11.36 m)
Puntos significativos	321 (cad. 34.4 m / 33.23 %)
Puntos aberrantes	0 (0 % d. total)

Cambios dirección por km	14.75
Cambios dirección > 5° por km	12.93
Tramos rectos acumulados	0.928 Km
Tramos rectos por km	84.52 m
Cambios de pendiente penalizables	5
Cambios de pendiente penalizables por km	0.456

Encuentra las mejores rutas



Resumen de desniveles	Subidas	Distancia en km	del total en %	Velocidad en	Tiempo h:m:s
	Entre el 30 y el 55%	0	0	0	0:00:00
	Entre el 15 y el 30%	0.95	8.66	3.38	0:16:53
	Entre el 10 y el 15%	0.637	5.81	2.87	0:13:19
	Entre el 5 y el 10%	1.791	16.32	2.92	0:36:50
	Entre el 1 y el 5%	2.421	22.06	2.84	0:51:05
	Total :	5.799	52.84	2.95	1:58:07
	Llano				
	Desniveles del 1%	0.69	6.28	3.02	0:13:41
	Bajadas				
	Entre el 1 y el 5%	1.596	14.54	3.04	0:31:30
Entre el 5 y el 10%	1.425	12.99	3.22	0:26:34	
Entre el 10 y el 15%	0.419	3.81	2.59	0:09:43	
Entre el 15 y el 30%	0.872	7.95	2.45	0:21:20	
Entre el 30 y el 55%	0.247	2.25	3.22	0:04:36	
Total :	4.559	41.54	2.92	1:33:43	
Total track :	10.98	100 %	2.92	3:45:31	

Track: Sant Martí Xic (Castell de Voltrega)

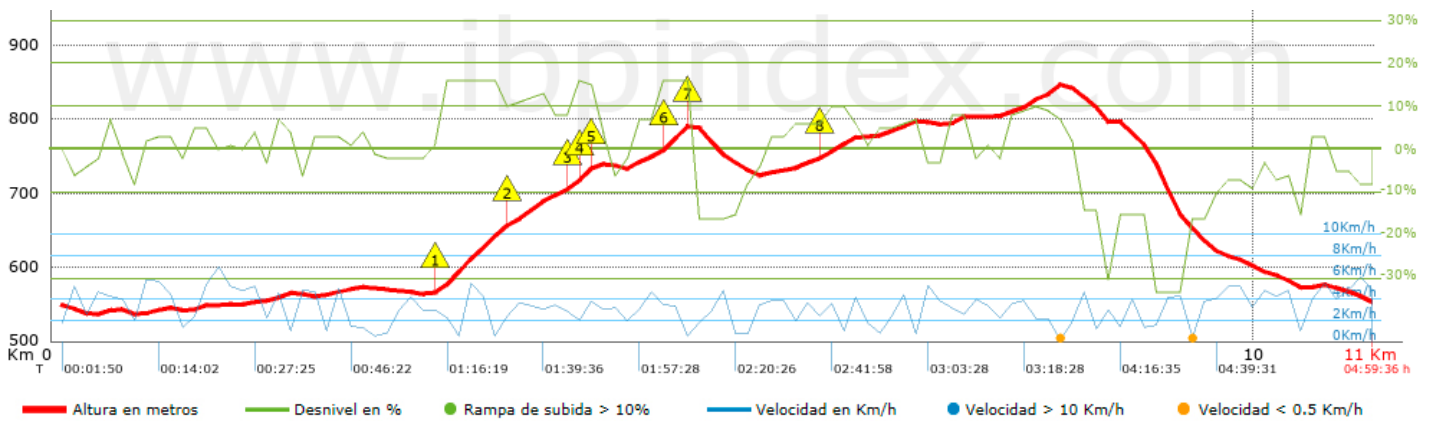
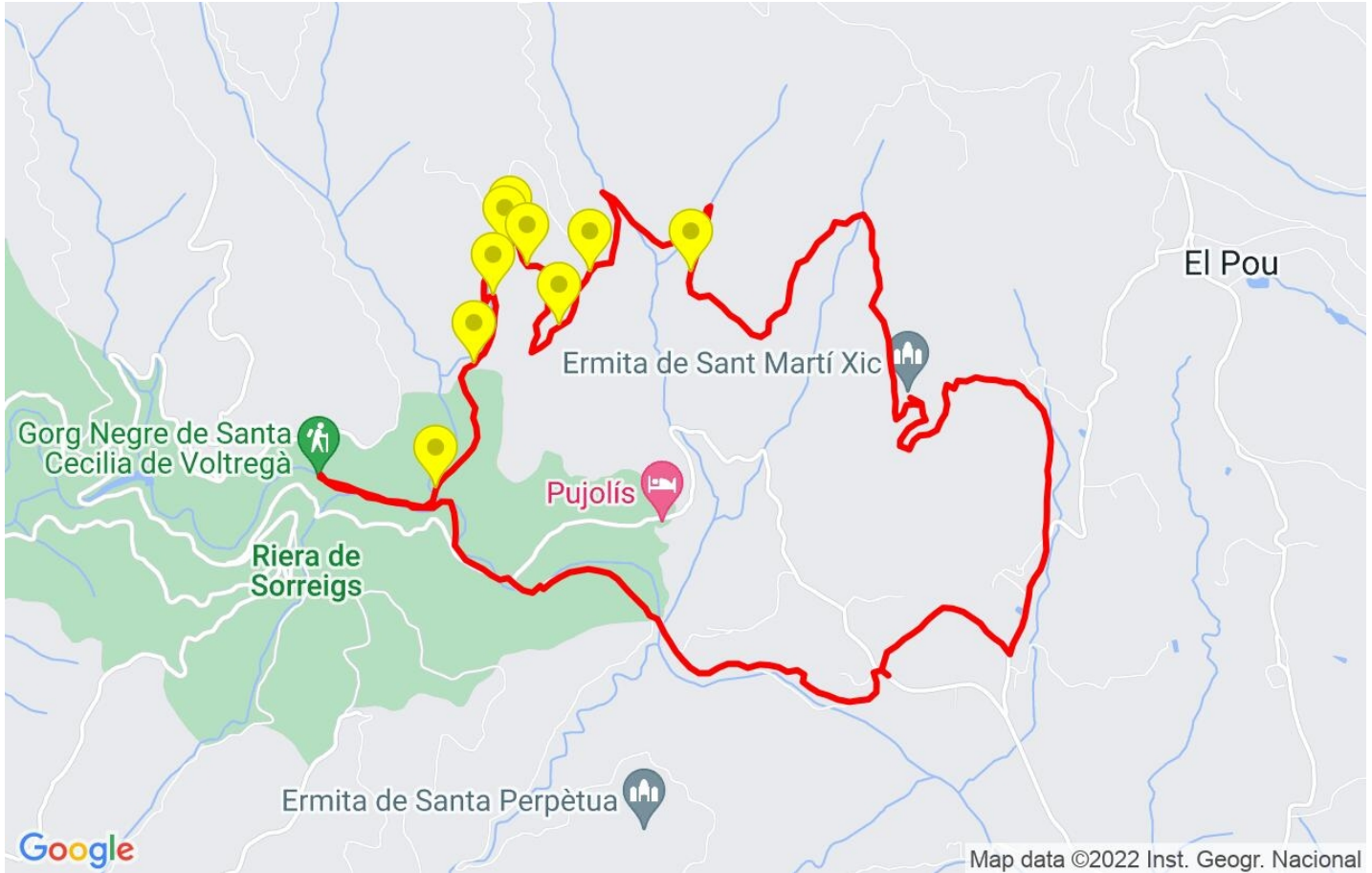
Fecha: 16/12/2022

Track: Sant Martí Xic (Castell de Voltrega)







Las velocidades de este track son típicas de = HKG

Fiabilidad del IBP index= D

IBP = 50 HKG



Repechos > 10%

Repecho	Punto kilométrico	Pendiente media	Distancia
 1	3.205	16 %	541 m
 2	4.31	11 %	36 m
 3	4.346	15 %	132 m
 4	4.479	11 %	32 m
 5	5.016	16 %	237 m
 6	5.254	13 %	34 m

Parámetros a gran altura, datos por encima de

Altura	Distancia m	% del total	Tiempo en movimiento	Velocidad	Tiempo parado	Tiempo total	Velocidad
Total :							
	0 Km	--- %	--- h	--- Km/h	--- h	--- h	--- Km/h

Paradas

Distancia	Tiempo parado	Altura	Tiempo desde la salida	Tiempo desde parada anterior	Distancia a parada anterior
2.605	0:10:37 > 10´	572	0:50:49	0:50:49	2.605
3.268	0:03:47	577	1:16:19	0:25:30	0.664
3.646	0:03:31	637	1:26:54	0:10:35	0.378
5.189	0:04:07	779	2:03:33	0:36:39	1.543
5.615	0:06:22	747	2:17:27	0:13:54	0.426
7.115	0:03:01	792	2:58:30	0:41:03	1.501
8.255	0:37:38 > 10´	833	3:23:27	0:24:57	1.139
9.403	0:05:02	664	4:29:57	1:06:30	1.148
Total : 1:14:05 h					