

Track: Santa Magdalena de Cambrils des de coll de Canes  
 Las velocidades de este track son típicas de = Track dibujado (DRW)  
 Fiabilidad del IBP index= B

**IBP = 59 HKG**

Distancia total	12.49 Km
Distancia analizada	12.49 Km
Distancia lineal	0 Km

Desn. de subida acumulado	519 m
Desn. de bajada acumulado	520 m
Altura máxima	1538 m
Altura mínima	1115 m
Ratio de subida	9.99 %
Ratio de bajada	10.45 %
Desnivel positivo por km	41.55 m
Desnivel negativo por km	41.63 m

Tiempo total	0 h
Tiempo en movimiento	0 h
Tiempo parado	0 h

Velocidad media total	0 Km/h
Velocidad media en movimiento	0 Km/h
Velocidad máxima sostenida	0 Km/h

Filtro pendiente máxima	~55 %
Separación mínima analizada	~30 m
Número de puntos	1137 (cad. 10.98 m)
Puntos significativos	371 (cad. 33.75 m / 32.63 %)
Puntos aberrantes	8 (0.7 % d. total)

Cambios dirección por km	13.53
Cambios dirección > 5º por km	10.65
Tramos rectos acumulados	1.6 Km
Tramos rectos por km	128.1 m
Cambios de pendiente penalizables	3
Cambios de pendiente penalizables por km	0.24

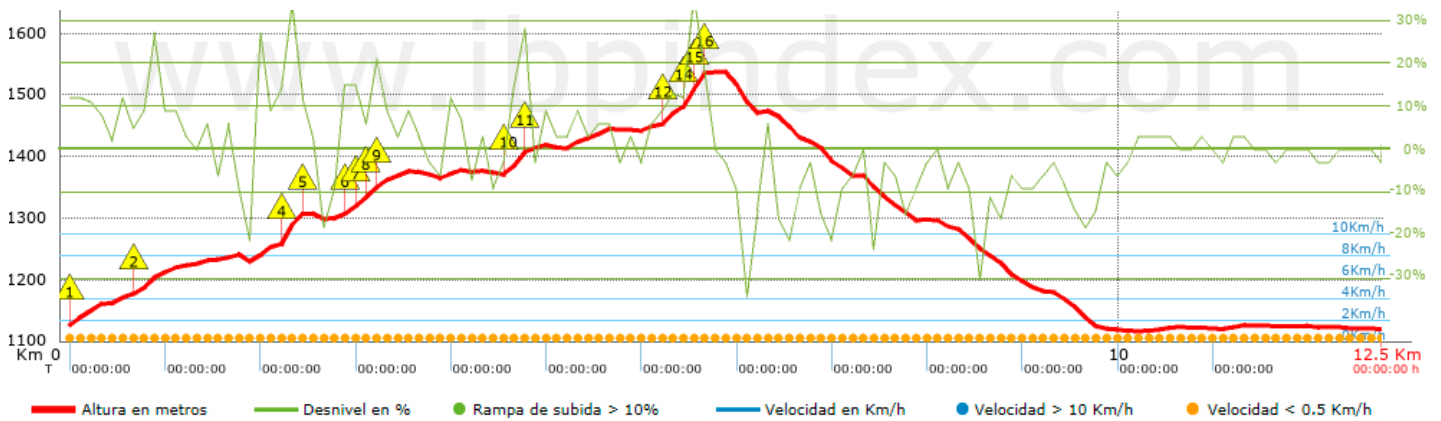
Encuentra las mejores rutas


















Resumen de desniveles	Subidas	Distancia en km	del total en %	Velocidad en	Tiempo h:m:s
	Entre el 30 y el 55%	0.229	1.84	0	0:00:00
	Entre el 15 y el 30%	0.6	4.81	0	0:00:00
	Entre el 10 y el 15%	1.017	8.14	0	0:00:00
	Entre el 5 y el 10%	2.01	16.1	0	0:00:00
	Entre el 1 y el 5%	1.339	10.72	0	0:00:00
	<b>Total :</b>	<b>5.195</b>	<b>41.61</b>	<b>0</b>	<b>0:00:00</b>
	<b>Llano</b>				
	Desniveles del 1%	2.314	18.54	0	0:00:00
	<b>Bajadas</b>				
	Entre el 1 y el 5%	1.494	11.96	0	0:00:00
Entre el 5 y el 10%	1.439	11.52	0	0:00:00	
Entre el 10 y el 15%	0.613	4.91	0	0:00:00	
Entre el 15 y el 30%	1.299	10.41	0	0:00:00	
Entre el 30 y el 55%	0.131	1.05	0	0:00:00	
<b>Total :</b>	<b>4.976</b>	<b>39.85</b>	<b>0</b>	<b>0:00:00</b>	
<b>Total track :</b>	<b>12.49</b>	<b>100 %</b>	<b>0</b>	<b>0</b>	

Track: Santa Magdalena de Cambrils des de coll de Canes  
 Las velocidades de este track son típicas de = Track dibujado (DRW)  
 Fiabilidad del IBP index= B

**IBP = 59 HKG**



Repechos > 10%			
Repecho	Punto kilométrico	Pendiente media	Distancia
	0.032	11 %	272 m
	0.71	15 %	164 m
	2.016	14 %	36 m
	2.052	32 %	132 m
	2.22	12 %	34 m
	2.619	13 %	135 m
	2.754	19 %	67 m
	2.919	14 %	139 m
	4.205	19 %	129 m
	4.334	21 %	67 m
	5.67	14 %	201 m
	5.872	16 %	38 m
	5.91	33 %	96 m
	6.006	29 %	35 m
	6.041	18 %	34 m

Parámetros a gran altura, datos por encima de							
Altura	Distancia m	% del total	Tiempo en movimiento	Velocidad	Tiempo parado	Tiempo total	Velocidad
1500	498.328	3.99	Excesivo	< 0,5			< 0,5
Total : 0 Km    --- %    --- h    --- Km/h    --- h    --- h    --- Km/h							

Paradas					
Distancia	Tiempo parado	Altura	Tiempo desde la salida	Tiempo desde parada anterior	Distancia a parada anterior
Total : 0:00:00 h					