

Track: Roques de Benet

Las velocidades de este track son típicas de = HKG

Fiabilidad del IBP index= D

IBP = 65 HKG

Distancia total	11.91 Km
Distancia analizada	11.91 Km
Distancia lineal	0 Km

Desn. de subida acumulado	611.62 m
Desn. de bajada acumulado	632.11 m
Altura máxima	1014.01 m
Altura mínima	641.79 m
Ratio de subida	11.34 %
Ratio de bajada	10.75 %
Desnivel positivo por km	51.35 m
Desnivel negativo por km	53.07 m

Tiempo total	5:06:45 h
Tiempo en movimiento	3:24:10 h
Tiempo parado	1:42:35 h

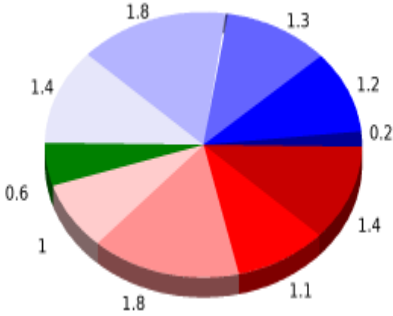
Velocidad media total	2.33 Km/h
Velocidad media en movimiento	3.5 Km/h
Velocidad máxima sostenida	7.48 Km/h

Filtro pendiente máxima	~55 %
Separación mínima analizada	~30 m
Número de puntos	1085 (cad. 10.98 m)
Puntos significativos	366 (cad. 32.63 m / 33.73 %)
Puntos aberrantes	1 (0.09 % d. total)

Cambios dirección por km	14.27
Cambios dirección > 5° por km	10.66
Tramos rectos acumulados	1.315 Km
Tramos rectos por km	110.41 m
Cambios de pendiente penalizables	7
Cambios de pendiente penalizables por km	0.588

Encuentra las mejores rutas



Resumen de desniveles	Subidas	Distancia en km	del total en %	Velocidad en	Tiempo h:m:s
	Entre el 30 y el 55%	0	0	0	0:00:00
	Entre el 15 y el 30%	1.441	12.1	2.42	0:35:40
	Entre el 10 y el 15%	1.11	9.32	3.65	0:18:15
	Entre el 5 y el 10%	1.833	15.39	4	0:27:28
	Entre el 1 y el 5%	1.009	8.47	4.54	0:13:21
	Total :	5.394	45.28	3.42	1:34:44
	Llano				
	Desniveles del 1%	0.639	5.37	3.35	0:11:27
	Bajadas				
	Entre el 1 y el 5%	1.431	12.01	4.54	0:18:55
Entre el 5 y el 10%	1.791	15.04	3.97	0:27:05	
Entre el 10 y el 15%	1.25	10.49	3.74	0:20:04	
Entre el 15 y el 30%	1.167	9.8	2.55	0:27:29	
Entre el 30 y el 55%	0.239	2.01	3.24	0:04:26	
Total :	5.878	49.35	3.6	1:37:59	
Total track :	11.91	100 %	3.5	3:24:10	

Track: Roques de Benet

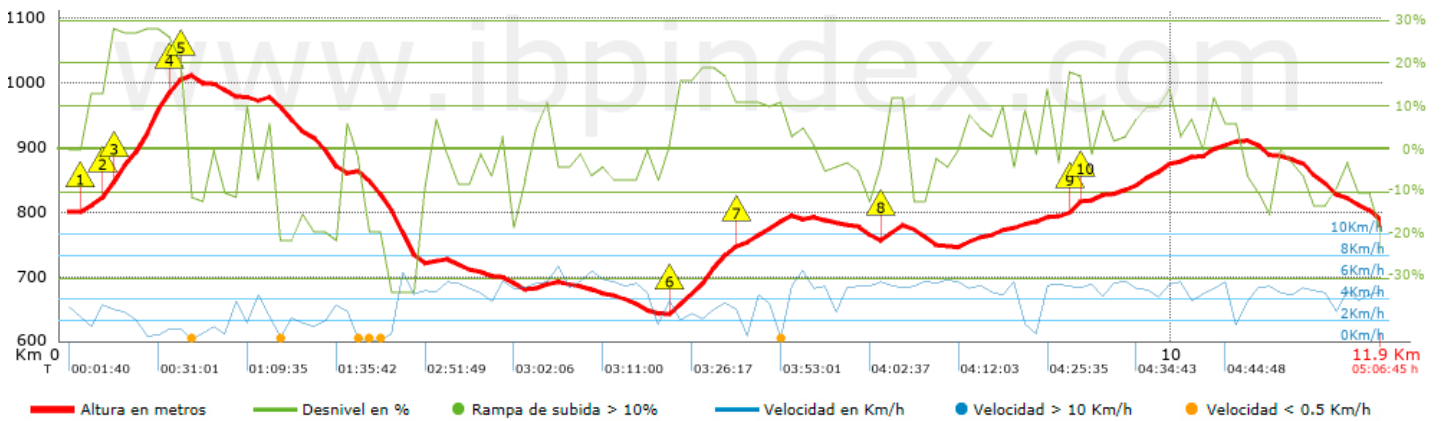
Las velocidades de este track son típicas de = HKG

Fiabilidad del IBP index= D









IBP = 65 HKG



Map data ©2019 Inst. Geogr. Nacional



Repechos > 10%

Repecho	Punto kilométrico	Pendiente media	Distancia
	0.189	13 %	226 m
	0.415	18 %	32 m
	0.446	28 %	531 m
	0.978	21 %	127 m
	1.105	11 %	32 m
	5.462	17 %	586 m
	7.36	12 %	193 m
	9.034	18 %	132 m

Parámetros a gran altura, datos por encima de

Altura	Distancia m	% del total	Tiempo en movimiento	Velocidad	Tiempo parado	Tiempo total	Velocidad
	Total : 0 Km	--- %	--- h	--- Km/h	--- h	--- h	--- Km/h

Paradas

Distancia	Tiempo parado	Altura	Tiempo desde la salida	Tiempo desde parada anterior	Distancia a parada anterior
0.682	0:04:46	902	0:17:42	0:17:42	0.682
0.783	0:03:17	930	0:25:07	0:07:25 < 10´	0.1
1.073	0:09:46	1004	0:38:15	0:13:08	0.291
1.2	0:02:23	1007	0:51:15	0:13:00	0.127
1.429	0:02:49	992	1:01:53	0:10:38	0.229
1.878	0:04:25	977	1:13:48	0:11:55	0.449
2.641	0:08:02	863	1:40:02	0:26:14	0.763
2.709	0:46:04 > 10´	856	1:50:34	0:10:32	0.068
2.859	0:05:07	827	2:41:01	0:50:27	0.15
6.112	0:04:39	748	3:36:12	0:55:11	3.253
6.447	0:06:32	782	3:46:29	0:10:17	0.335
8.668	0:02:47	781	4:20:37	0:34:08	2.222
11.899	0:01:58	782	5:04:47	0:44:10	3.23
Total :	1:42:35 h				