

Track: Roca del Joc o roca de la Devesa Jussana

Las velocidades de este track son típicas de = HKG

Fiabilidad del IBP index= B

IBP = 83 HKG

Distancia total	10.66 Km
Distancia analizada	10.66 Km
Distancia lineal	0.01 Km

Desn. de subida acumulado	707.54 m
Desn. de bajada acumulado	727.34 m
Altura máxima	1778.9 m
Altura mínima	1292.9 m
Ratio de subida	13.24 %
Ratio de bajada	15.71 %
Desnivel positivo por km	66.37 m
Desnivel negativo por km	68.23 m

Tiempo total	5:17:50 h
Tiempo en movimiento	3:52:36 h
Tiempo parado	1:25:14 h

Velocidad media total	2.01 Km/h
Velocidad media en movimiento	2.75 Km/h
Velocidad máxima sostenida	5.66 Km/h

Filtro pendiente máxima	~55 %
Separación mínima analizada	~30 m
Número de puntos	970 (cad. 10.99 m)
Puntos significativos	308 (cad. 34.73 m / 31.75 %)
Puntos aberrantes	44 (4.54 % d. total)

Cambios dirección por km	14.07
Cambios dirección > 5° por km	11.44
Tramos rectos acumulados	1.311 Km
Tramos rectos por km	122.98 m
Cambios de pendiente penalizables	7
Cambios de pendiente penalizables por km	0.657

Encuentra las mejores rutas

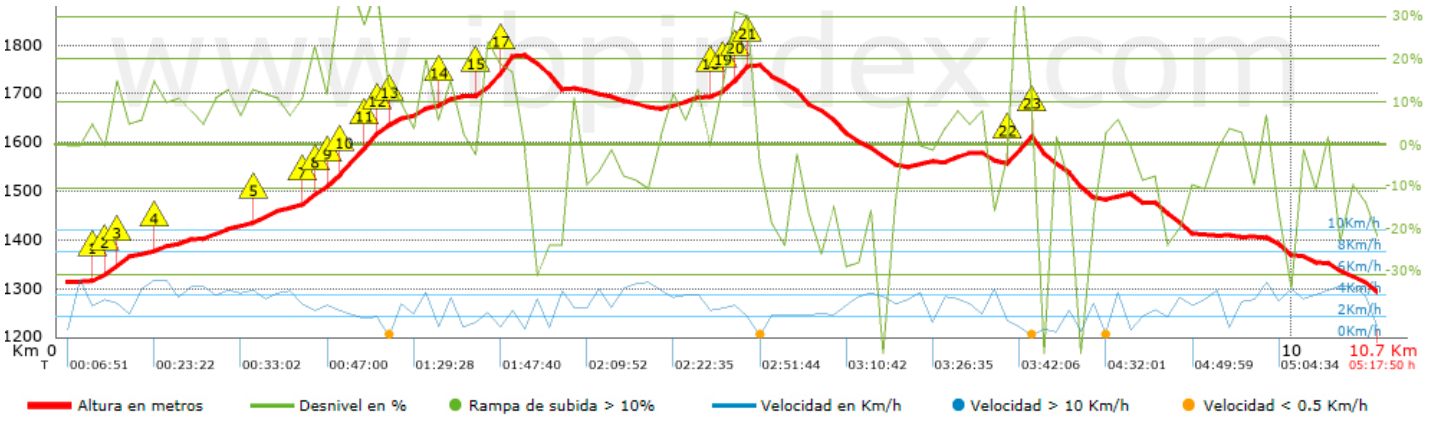


Resumen de desniveles	Subidas	Distancia en km	del total en %	Velocidad en	Tiempo h:m:s	
	Entre el 30 y el 55%	0.409	3.83	2.16	0:11:21	
	Entre el 15 y el 30%	1.258	11.79	2.06	0:36:41	
	Entre el 10 y el 15%	1.299	12.19	3.73	0:20:54	
	Entre el 5 y el 10%	1.345	12.62	2.96	0:27:17	
	Entre el 1 y el 5%	1.035	9.7	2.78	0:22:19	
	Total :	5.345	50.14		2.71	1:58:32
	Llano					
	Desniveles del 1%	0.686	6.44	2.54	0:16:14	
	Bajadas					
	Entre el 1 y el 5%	0.789	7.4	2.59	0:18:15	
Entre el 5 y el 10%	0.996	9.34	3.22	0:18:34		
Entre el 10 y el 15%	0.764	7.17	2.97	0:15:27		
Entre el 15 y el 30%	1.593	14.94	2.76	0:34:35		
Entre el 30 y el 55%	0.488	4.58	2.67	0:10:59		
Total :	4.63	43.43		2.84	1:37:50	
Total track :	10.66	100 %		2.75	3:52:36	






















Track: Roca del Joc o roca de la Devesa Jussana

Las velocidades de este track son típicas de = HKG

Fiabilidad del IBP index= B

IBP = 83 HKG


Repechos > 10%

Repecho	Punto kilométrico	Pendiente media	Distancia
	0.274	12 %	99 m
	0.373	19 %	101 m
	0.474	26 %	35 m
	1.534	12 %	212 m
	1.948	11 %	34 m
	1.982	22 %	134 m
	2.116	12 %	99 m
	2.215	22 %	34 m
	2.249	29 %	261 m
	2.51	30 %	92 m
	2.602	17 %	95 m
	3.074	13 %	144 m
	3.389	29 %	195 m
	3.585	27 %	33 m
	3.618	25 %	63 m
	5.289	13 %	66 m
	5.356	21 %	65 m
	5.42	28 %	97 m
	5.517	27 %	69 m
	7.701	43 %	119 m
	7.819	11 %	31 m

Parámetros a gran altura, datos por encima de

Altura	Distancia m	% del total	Tiempo en movimiento	Velocidad	Tiempo parado	Tiempo total	Velocidad
1750	511.114	4.79	0:15:30	1.98	0:12:50	0:28:20	1.08
1500	5700.357	53.47	2:14:16	2.55	0:56:52	3:11:08	1.79
Total :	6.211 Km	58.26 %	2:29:46 h	2.49 Km/h	1:09:42 h	3:39:28 h	1.7 Km/h

Paradas

Distancia	Tiempo parado	Altura	Tiempo desde la salida	Tiempo desde parada anterior	Distancia a parada anterior
2.602	0:23:59 > 10´	1624	0:59:28	0:59:28	2.602
5.586	0:12:50 > 10´	1763	2:38:15	1:38:47	2.984
7.76	0:25:02 > 10´	1583	3:42:06	1:03:51	2.174
7.982	0:04:46	1565	4:09:14	0:27:08	0.223
8.154	0:03:05	1539	4:17:58	0:08:44 < 10´	0.171
8.391	0:05:05	1485	4:26:20	0:08:22 < 10´	0.238
8.637	0:03:36	1495	4:34:41	0:08:21 < 10´	0.245
Total :	1:25:14 h				