

Track: Roc de Galliner

Las velocidades de este track son típicas de = HKG

Fiabilidad del IBP index= B

IBP = 50 HKG

Distancia total	4.16 Km
Distancia analizada	4.16 Km
Distancia lineal	0 Km

Desn. de subida acumulado	331.76 m
Desn. de bajada acumulado	338.06 m
Altura máxima	1648 m
Altura mínima	1360.6 m
Ratio de subida	14.49 %
Ratio de bajada	19.78 %
Desnivel positivo por km	79.75 m
Desnivel negativo por km	81.26 m

Tiempo total	1:52:46 h
Tiempo en movimiento	1:38:13 h
Tiempo parado	0:14:33 h

Velocidad media total	2.21 Km/h
Velocidad media en movimiento	2.54 Km/h
Velocidad máxima sostenida	8.01 Km/h

Filtro pendiente máxima	~55 %
Separación mínima analizada	~30 m
Número de puntos	337 (cad. 12.35 m)
Puntos significativos	113 (cad. 37.16 m / 33.53 %)
Puntos aberrantes	33 (9.79 % d. total)

Cambios dirección por km	15.38
Cambios dirección > 5° por km	12.5
Tramos rectos acumulados	0.481 Km
Tramos rectos por km	115.63 m
Cambios de pendiente penalizables	3
Cambios de pendiente penalizables por km	0.721

Encuentra las mejores rutas



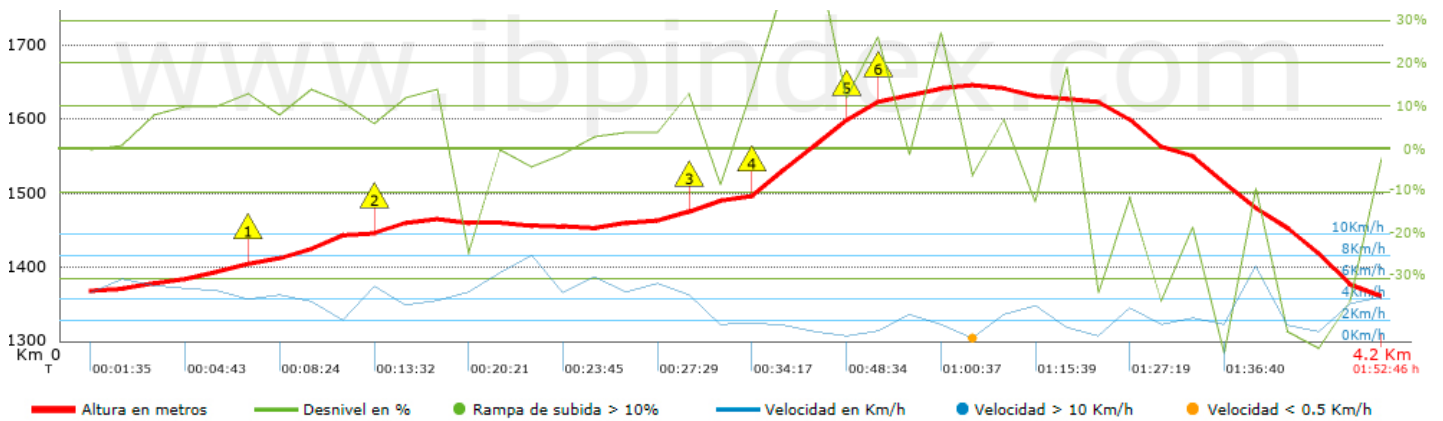
Resumen de desniveles	Subidas	Distancia en km	del total en %	Velocidad en	Tiempo h:m:s
	Entre el 30 y el 55%	0.21	5.04	1.57	0:08:00
	Entre el 15 y el 30%	0.569	13.66	1.89	0:18:04
	Entre el 10 y el 15%	0.473	11.38	3.27	0:08:42
	Entre el 5 y el 10%	0.639	15.35	3.87	0:09:54
	Entre el 1 y el 5%	0.399	9.58	4.44	0:05:23
	Total :	2.289	55	2.74	0:50:03
	Llano				
	Desniveles del 1%	0.164	3.94	4.83	0:02:02
	Bajadas				
	Entre el 1 y el 5%	0.398	9.57	2.84	0:08:25
Entre el 5 y el 10%	0.151	3.63	4.18	0:02:10	
Entre el 10 y el 15%	0.15	3.6	2.45	0:03:40	
Entre el 15 y el 30%	0.566	13.6	2.15	0:15:50	
Entre el 30 y el 55%	0.444	10.67	1.66	0:16:03	
Total :	1.709	41.06	2.22	0:46:08	
Total track :	4.16	100 %	2.54	1:38:13	

Track: Roc de Galliner






Las velocidades de este track son típicas de = HKG

Fiabilidad del IBP index= B

IBP = 50 HKG



Repechos > 10%

Repecho	Punto kilométrico	Pendiente media	Distancia
 1	0.539	13 %	303 m
 2	1.938	12 %	223 m
 3	2.162	38 %	259 m
 4	2.42	20 %	95 m
 5	2.516	26 %	37 m

Parámetros a gran altura, datos por encima de

Altura	Distancia m	% del total	Tiempo en movimiento	Velocidad	Tiempo parado	Tiempo total	Velocidad	
1500	1511.981	36.33	0:47:50	1.9	0:14:33	1:02:23	1.45	
Total :		1.512 Km	36.33 %	0:47:50 h	1.9 Km/h	0:14:33 h	1:02:23 h	1.45 Km/h

Paradas

Distancia	Tiempo parado	Altura	Tiempo desde la salida	Tiempo desde parada anterior	Distancia a parada anterior
2.352	0:04:01	1564	0:42:19	0:42:19	2.352
2.823	0:06:42	1648	1:03:03	0:20:44	0.471
3.182	0:03:50	1627	1:19:10	0:16:07	0.359
Total :			0:14:33 h		