

Track: Roc Beneïdor

Las velocidades de este track son típicas de = HKG

Fiabilidad del IBP index= A

IBP = 107 HKG

Distancia total	15.05 Km
Distancia analizada	15.05 Km
Distancia lineal	0 Km

Desn. de subida acumulado	1099.37 m
Desn. de bajada acumulado	1109.47 m
Altura máxima	1678.6 m
Altura mínima	782.2 m
Ratio de subida	18.43 %
Ratio de bajada	12.61 %
Desnivel positivo por km	73.05 m
Desnivel negativo por km	73.72 m

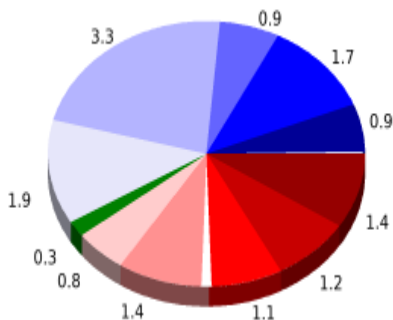
Tiempo total	7:05:08 h
Tiempo en movimiento	5:27:07 h
Tiempo parado	1:38:01 h

Velocidad media total	2.12 Km/h
Velocidad media en movimiento	2.76 Km/h
Velocidad máxima sostenida	6.34 Km/h

Filtro pendiente máxima	~55 %
Separación mínima analizada	~30 m
Número de puntos	1065 (cad. 14.13 m)
Puntos significativos	410 (cad. 36.79 m / 38.5 %)
Puntos aberrantes	118 (11.08 % d. total)

Cambios dirección por km	13.22
Cambios dirección > 5° por km	11.5
Tramos rectos acumulados	1.344 Km
Tramos rectos por km	89.3 m
Cambios de pendiente penalizables	10
Cambios de pendiente penalizables por km	0.665

Encuentra las mejores rutas


Resumen de desniveles


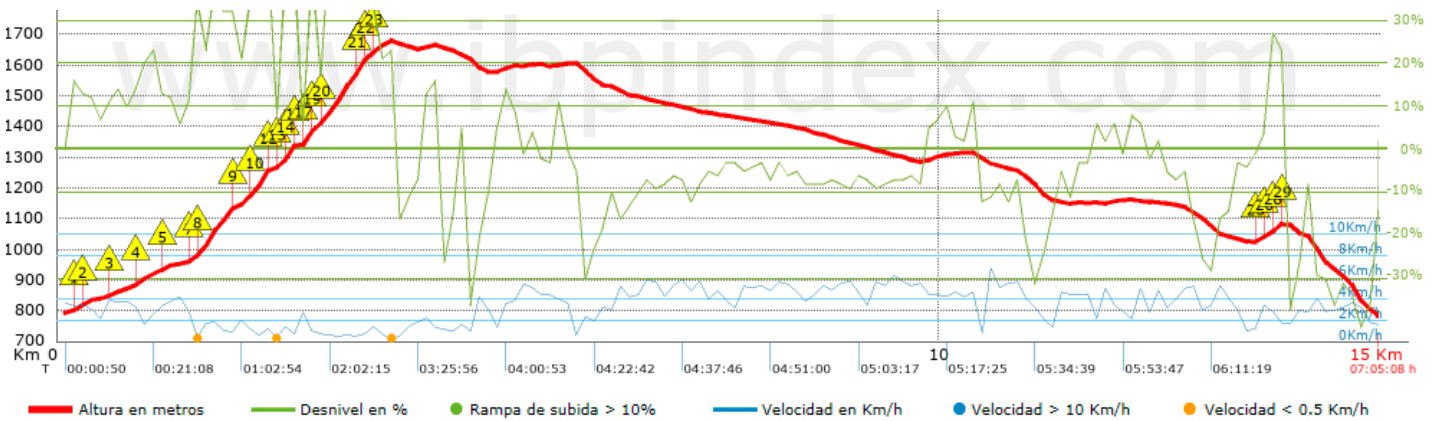
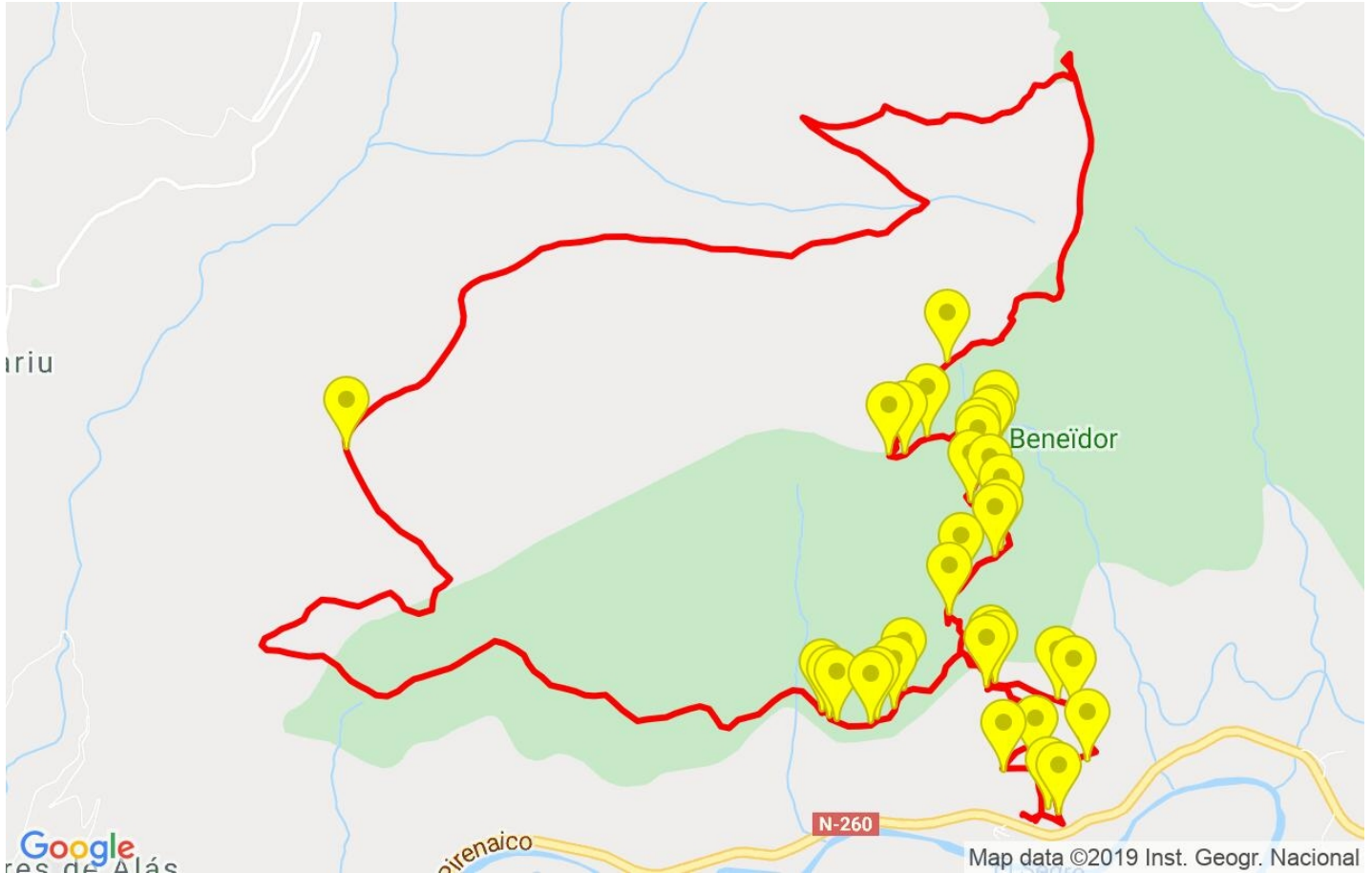
	Subidas	Distancia en km	del total en %	Velocidad en	Tiempo h:m:s
	Entre el 30 y el 55%	1.419	9.43	1.75	0:48:39
	Entre el 15 y el 30%	1.221	8.11	1.91	0:38:22
	Entre el 10 y el 15%	1.12	7.44	2.59	0:25:54
	Entre el 5 y el 10%	1.406	9.35	2.66	0:31:40
	Entre el 1 y el 5%	0.799	5.31	3.51	0:13:40
	Total :	5.965	39.64	2.26	2:38:15
	Llano				
	Desniveles del 1%	0.282	1.87	3.61	0:04:41
	Bajadas				
	Entre el 1 y el 5%	1.934	12.85	3.39	0:34:14
	Entre el 5 y el 10%	3.324	22.09	4.19	0:47:35
	Entre el 10 y el 15%	0.906	6.02	3.06	0:17:47
	Entre el 15 y el 30%	1.741	11.57	2.51	0:41:35
	Entre el 30 y el 55%	0.895	5.95	2.33	0:23:00
	Total :	8.8	58.48	3.22	2:44:11
	Total track :	15.05	100 %	2.76	5:27:07

Track: Roc Beneïdor





Las velocidades de este track son típicas de = HKG

Fiabilidad del IBP index= A

IBP = 107 HKG



Repechos > 10%

Repecho	Punto kilométrico	Pendiente media	Distancia
	0.132	18 %	100 m
	0.232	12 %	185 m
	0.53	12 %	362 m
	0.892	17 %	258 m
	1.15	16 %	65 m
	1.503	16 %	38 m
	1.542	38 %	404 m
	1.946	21 %	190 m
	2.136	41 %	188 m
	2.324	48 %	37 m
	2.362	26 %	41 m
	2.469	13 %	80 m
	2.549	44 %	100 m
	2.648	20 %	109 m
	2.757	37 %	31 m
	2.788	38 %	83 m
	2.871	23 %	31 m
	2.902	23 %	80 m
	2.982	43 %	410 m
	3.392	33 %	111 m
	3.503	30 %	70 m
	3.573	36 %	41 m
	13.553	19 %	30 m
	13.583	12 %	116 m
	13.699	17 %	29 m
	13.728	20 %	73 m

 27	13.802	28 %	73 m
 28	13.875	24 %	34 m

Parámetros a gran altura, datos por encima de								
Altura	Distancia m	% del total	Tiempo en movimiento	Velocidad	Tiempo parado	Tiempo total	Velocidad	
1500	3332.153	22.14	1:22:48	2.41	0:51:27	2:14:15	1.49	
Total :		3.332 Km	22.14 %	1:22:48 h	2.41 Km/h	0:51:27 h	2:14:15 h	1.49 Km/h

Paradas					
Distancia	Tiempo parado	Altura	Tiempo desde la salida	Tiempo desde parada anterior	Distancia a parada anterior
1.471	0:04:35	959	0:30:21	0:30:21	1.471
2.217	0:03:26	1189	1:09:23	0:39:02	0.745
2.403	0:05:39	1266	1:20:51	0:11:28	0.186
2.617	0:05:53	1305	1:33:54	0:13:03	0.214
2.871	0:02:51	1384	1:48:17	0:14:23	0.254
2.982	0:11:29 > 10´	1410	1:55:47	0:07:30 < 10´	0.111
3.147	0:07:21	1470	2:10:08	0:14:21	0.165
3.244	0:11:17 > 10´	1514	2:19:38	0:09:30 < 10´	0.097
3.392	0:03:34	1584	2:32:29	0:12:51	0.148
3.573	0:03:25	1642	2:41:41	0:09:12 < 10´	0.181
3.711	0:29:20 > 10´	1669	2:48:31	0:06:50 < 10´	0.139
5.84	0:03:51	1607	4:12:58	1:24:27	2.129
10.355	0:02:17	1315	5:21:52	1:08:54	4.515
15.03	0:03:03	783	7:02:05	1:40:13	4.675
Total :		1:38:01 h			