

Track: Sostres comarcals. Punta del Curull. Garrigues  
 Las velocidades de este track son típicas de = HKG  
 Fiabilidad del IBP index= C

**IBP = 28 HKG**

Distancia total	4.33 Km
Distancia analizada	4.33 Km
Distancia lineal	0 Km

Desn. de subida acumulado	188.3 m
Desn. de bajada acumulado	184.9 m
Altura máxima	1026.3 m
Altura mínima	884.6 m
Ratio de subida	9.96 %
Ratio de bajada	8.24 %
Desnivel positivo por km	43.49 m
Desnivel negativo por km	42.7 m

Tiempo total	1:11:19 h
Tiempo en movimiento	1:00:56 h
Tiempo parado	0:10:23 h

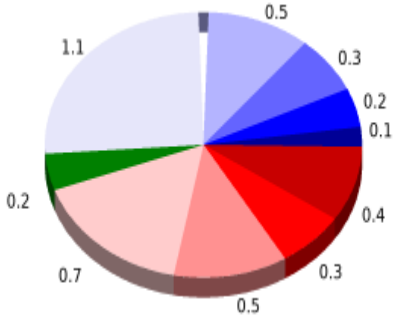
Velocidad media total	3.65 Km/h
Velocidad media en movimiento	4.26 Km/h
Velocidad máxima sostenida	6.83 Km/h

Filtro pendiente máxima	~55 %
Separación mínima analizada	~30 m
Número de puntos	201 (cad. 21.57 m)
Puntos significativos	109 (cad. 40.14 m / 54.23 %)
Puntos aberrantes	3 (1.49 % d. total)

Cambios dirección por km	11.09
Cambios dirección > 5º por km	9.24
Tramos rectos acumulados	0.598 Km
Tramos rectos por km	138.11 m
Cambios de pendiente penalizables	1
Cambios de pendiente penalizables por km	0.231

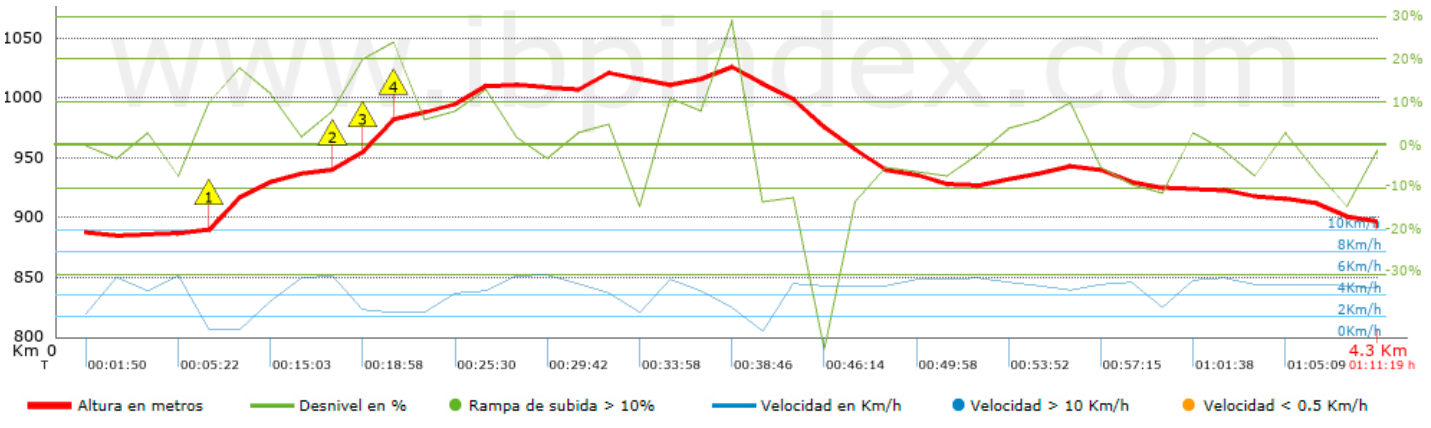
Encuentra las mejores rutas







Resumen de desniveles	Subidas	Distancia en km	del total en %	Velocidad en	Tiempo h:m:s
	Entre el 30 y el 55%	0.029	0.68	2.59	0:00:41
	Entre el 15 y el 30%	0.362	8.34	3.2	0:06:47
	Entre el 10 y el 15%	0.327	7.55	4.13	0:04:45
	Entre el 5 y el 10%	0.456	10.51	4.56	0:06:00
	Entre el 1 y el 5%	0.717	16.55	4.49	0:09:35
	<b>Total :</b>	<b>1.891</b>	<b>43.63</b>	<b>4.08</b>	<b>0:27:48</b>
	<b>Llano</b>				
	Desniveles del 1%	0.2	4.61	4.67	0:02:34
	<b>Bajadas</b>				
	Entre el 1 y el 5%	1.09	25.13	4.85	0:13:28
	Entre el 5 y el 10%	0.534	12.31	4.23	0:07:34
	Entre el 10 y el 15%	0.307	7.09	3.48	0:05:18
Entre el 15 y el 30%	0.242	5.57	4.37	0:03:19	
Entre el 30 y el 55%	0.072	1.66	4.7	0:00:55	
<b>Total :</b>	<b>2.244</b>	<b>51.76</b>	<b>4.4</b>	<b>0:30:34</b>	
<b>Total track :</b>	<b>4.33</b>	<b>100 %</b>	<b>4.26</b>	<b>1:00:56</b>	

Track: Sostres comarcals. Punta del Curull. Garrigues  
 Las velocidades de este track son típicas de = HKG  
 Fiabilidad del IBP index= C

**IBP = 28 HKG**



## Repechos &gt; 10%

Repecho	Punto kilométrico	Pendiente media	Distancia
 1	0.469	23 %	144 m
 2	0.881	15 %	39 m
 3	0.92	24 %	149 m
 4	1.069	18 %	30 m

**Parámetros a gran altura, datos por encima de**

Altura	Distancia m	% del total	Tiempo en movimiento	Velocidad	Tiempo parado	Tiempo total	Velocidad
<b>Total :</b>							
	0 Km	--- %	--- h	--- Km/h	--- h	--- h	--- Km/h

**Paradas**

Distancia	Tiempo parado	Altura	Tiempo desde la salida	Tiempo desde parada anterior	Distancia a parada anterior
0.43	0:06:34	886	0:05:47	0:05:47 < 10´	0.43
2.164	0:03:49	1026	0:38:46	0:32:59	1.734
<b>Total :</b> 0:10:23 h					