

Track: Puig d'en Cama

Las velocidades de este track son típicas de = HKG

Fiabilidad del IBP index= B

**IBP = 43 HKG**

Distancia total	6.41 Km
Distancia analizada	6.41 Km
Distancia lineal	0.01 Km

Desn. de subida acumulado	390.89 m
Desn. de bajada acumulado	383.59 m
Altura máxima	714.4 m
Altura mínima	363 m
Ratio de subida	13.62 %
Ratio de bajada	11.55 %
Desnivel positivo por km	60.98 m
Desnivel negativo por km	59.84 m

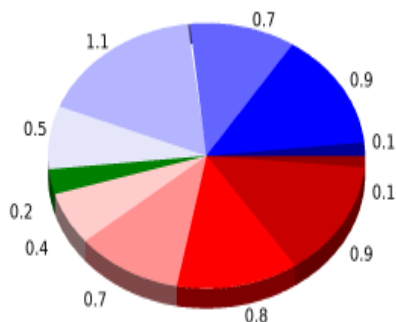
Tiempo total	2:01:03 h
Tiempo en movimiento	1:41:53 h
Tiempo parado	0:19:10 h

Velocidad media total	3.18 Km/h
Velocidad media en movimiento	3.77 Km/h
Velocidad máxima sostenida	6.08 Km/h

Filtro pendiente máxima	~55 %
Separación mínima analizada	~30 m
Número de puntos	380 (cad. 16.86 m)
Puntos significativos	169 (cad. 38.13 m / 44.47 %)
Puntos aberrantes	4 (1.05 % d. total)

Cambios dirección por km	10.14
Cambios dirección > 5° por km	9.2
Tramos rectos acumulados	0.867 Km
Tramos rectos por km	135.26 m
Cambios de pendiente penalizables	1
Cambios de pendiente penalizables por km	0.156

Encuentra las mejores rutas


**Resumen de desniveles**

**Subidas**
**Distancia en km**
**del total en %**
**Velocidad en**
**Tiempo h:m:s**

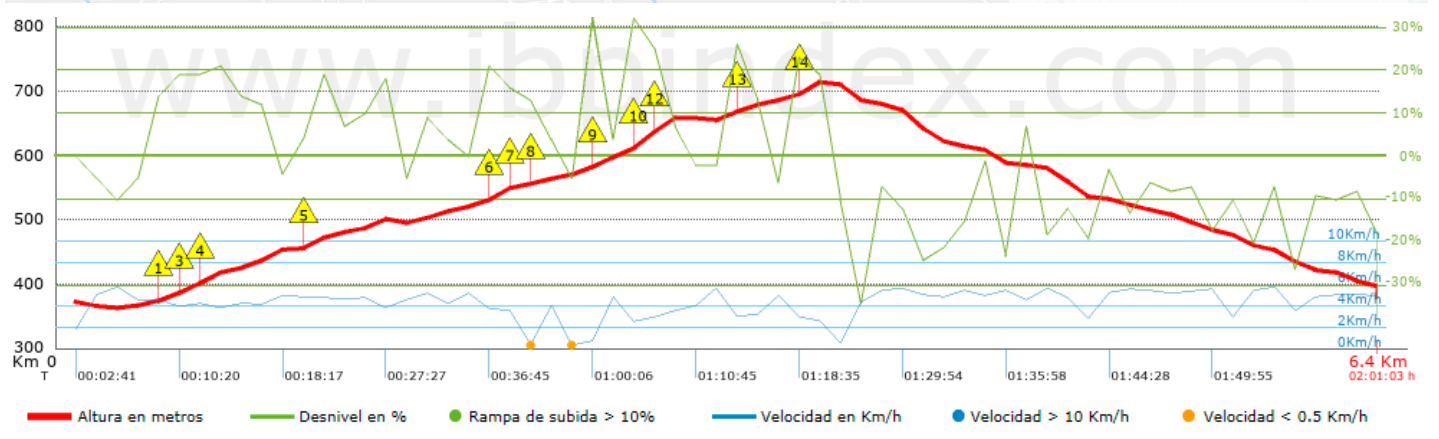
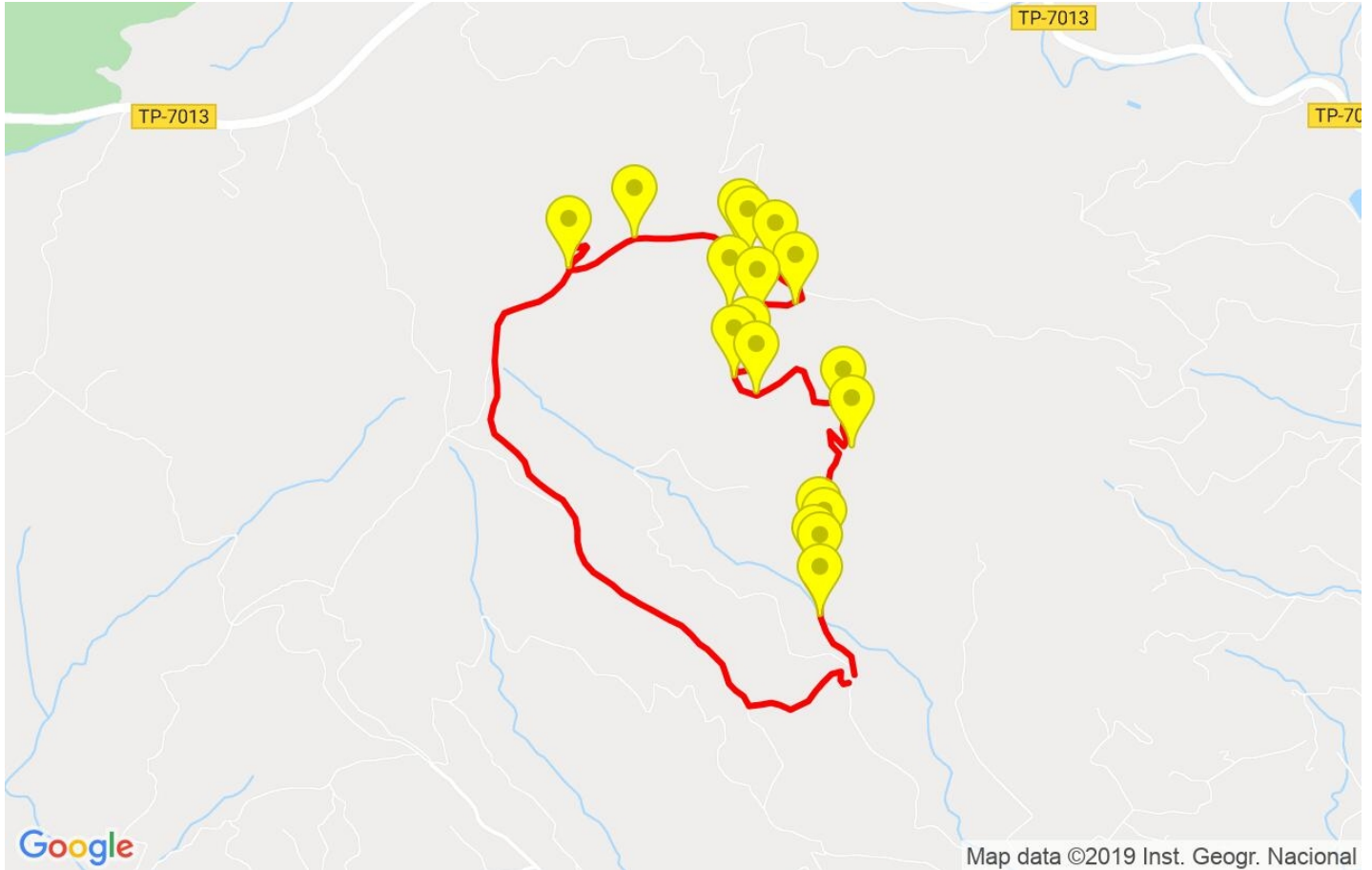
Entre el 30 y el 55%	0.105	1.64	2.04	0:03:05
Entre el 15 y el 30%	0.933	14.57	3.23	0:17:19
Entre el 10 y el 15%	0.803	12.53	4.01	0:12:00
Entre el 5 y el 10%	0.678	10.58	3.94	0:10:19
Entre el 1 y el 5%	0.351	5.48	3.78	0:05:34
<b>Total :</b>	<b>2.869</b>	<b>44.79</b>	<b>3.57</b>	<b>0:48:17</b>
<b>Llano</b>				
Desniveles del 1%	0.215	3.36	1.75	0:07:23
<b>Bajadas</b>				
Entre el 1 y el 5%	0.548	8.55	4.15	0:07:55
Entre el 5 y el 10%	1.129	17.63	4.49	0:15:05
Entre el 10 y el 15%	0.707	11.04	4.36	0:09:44
Entre el 15 y el 30%	0.856	13.37	4.17	0:12:20
Entre el 30 y el 55%	0.081	1.27	4.25	0:01:09
<b>Total :</b>	<b>3.322</b>	<b>51.85</b>	<b>4.31</b>	<b>0:46:13</b>
<b>Total track :</b>	<b>6.41</b>	<b>100 %</b>	<b>3.77</b>	<b>1:41:53</b>

Track: Puig d'en Cama













Las velocidades de este track son típicas de = HKG

Fiabilidad del IBP index= B

**IBP = 43 HKG**



**Repechos > 10%**

Repecho	Punto kilométrico	Pendiente media	Distancia
	0.486	17 %	35 m
	0.521	15 %	73 m
	0.634	15 %	362 m
	1.193	21 %	113 m
	2.018	18 %	149 m
	2.204	12 %	103 m
	2.542	17 %	173 m
	2.716	24 %	111 m
	2.827	25 %	39 m
	2.865	24 %	79 m
	3.248	16 %	157 m
	3.516	21 %	139 m

**Parámetros a gran altura, datos por encima de**

Altura	Distancia m	% del total	Tiempo en movimiento	Velocidad	Tiempo parado	Tiempo total	Velocidad
<b>Total :</b>	<b>0 Km</b>	<b>--- %</b>	<b>--- h</b>	<b>--- Km/h</b>	<b>--- h</b>	<b>--- h</b>	<b>--- Km/h</b>

**Paradas**

Distancia	Tiempo parado	Altura	Tiempo desde la salida	Tiempo desde parada anterior	Distancia a parada anterior
2.168	0:05:07	549	0:38:30	0:38:30	2.168
2.409	0:07:34	568	0:46:49	0:08:19 < 10´	0.241
2.48	0:02:30	570	0:55:44	0:08:55 < 10´	0.072
3.687	0:03:59	714	1:21:26	0:25:42	1.206
<b>Total :</b>	<b>0:19:10 h</b>				