

Track: Pic de Tres Estelles

Las velocidades de este track son típicas de = HKG

Fiabilidad del IBP index= A

IBP = 116 HKG

Distancia total	16.12 Km
Distancia analizada	16.12 Km
Distancia lineal	0.01 Km

Desn. de subida acumulado	1247.48 m
Desn. de bajada acumulado	1244.4 m
Altura máxima	2100.1 m
Altura mínima	878.8 m
Ratio de subida	15.19 %
Ratio de bajada	16.26 %
Desnivel positivo por km	77.39 m
Desnivel negativo por km	77.2 m

Tiempo total	5:39:36 h
Tiempo en movimiento	5:01:51 h
Tiempo parado	0:37:45 h

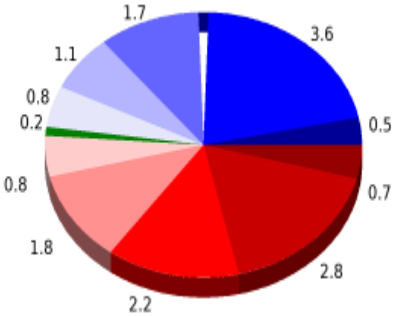
Velocidad media total	2.85 Km/h
Velocidad media en movimiento	3.2 Km/h
Velocidad máxima sostenida	7.42 Km/h

Filtro pendiente máxima	~55 %
Separación mínima analizada	~30 m
Número de puntos	983 (cad. 16.39 m)
Puntos significativos	425 (cad. 38.01 m / 43.23 %)
Puntos aberrantes	10 (1.02 % d. total)

Cambios dirección por km	12.66
Cambios dirección > 5° por km	10.55
Tramos rectos acumulados	1.572 Km
Tramos rectos por km	97.52 m
Cambios de pendiente penalizables	5
Cambios de pendiente penalizables por km	0.31

Encuentra las mejores rutas



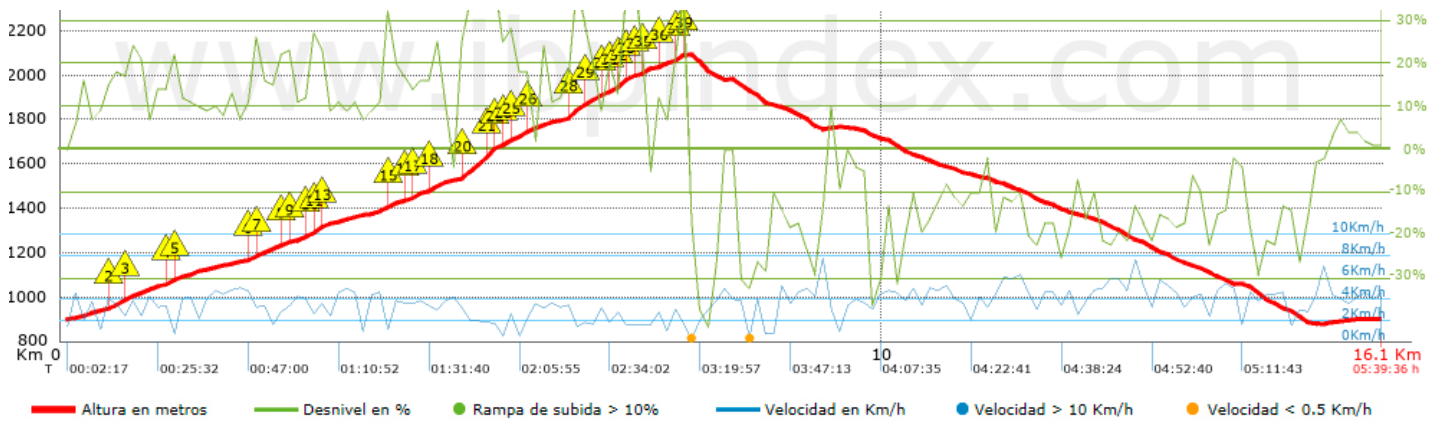
Resumen de desniveles	Subidas	Distancia en km	del total en %	Velocidad en	Tiempo h:m:s
	Entre el 30 y el 55%	0.661	4.1	1.71	0:23:11
	Entre el 15 y el 30%	2.755	17.1	2.65	1:02:17
	Entre el 10 y el 15%	2.18	13.53	3.05	0:42:51
	Entre el 5 y el 10%	1.797	11.15	3.01	0:35:46
	Entre el 1 y el 5%	0.818	5.08	3.79	0:12:56
	Total :	8.212	50.96	2.78	2:57:01
	Llano				
	Desniveles del 1%	0.248	1.54	2.98	0:05:00
	Bajadas				
	Entre el 1 y el 5%	0.778	4.83	3.61	0:12:56
	Entre el 5 y el 10%	1.073	6.66	3.35	0:19:12
	Entre el 10 y el 15%	1.717	10.65	3.98	0:25:54
Entre el 15 y el 30%	3.629	22.52	3.99	0:54:32	
Entre el 30 y el 55%	0.458	2.84	3.78	0:07:16	
Total :	7.655	47.5	3.83	1:59:50	
Total track :	16.12	100 %	3.2	5:01:51	

Track: Pic de Tres Estelles










Las velocidades de este track son típicas de = HKG

Fiabilidad del IBP index= A

IBP = 116 HKG



Repechos > 10%

Repecho	Punto kilométrico	Pendiente media	Distancia
	0.491	15 %	62 m
	0.553	17 %	260 m
	0.813	15 %	403 m
	1.216	15 %	114 m
	1.33	13 %	435 m
	2.319	17 %	294 m
	2.613	12 %	133 m
	2.746	14 %	231 m
	2.977	19 %	43 m
	3.02	26 %	109 m
	3.129	18 %	67 m
	3.196	15 %	81 m
	3.933	21 %	72 m
	4.005	17 %	126 m
	4.131	16 %	119 m
	4.25	15 %	236 m
	4.486	18 %	212 m
	4.822	25 %	33 m
	4.855	31 %	335 m
	5.19	38 %	41 m
	5.231	22 %	108 m
	5.339	20 %	102 m
	5.442	28 %	36 m
	5.478	22 %	207 m
	5.685	13 %	221 m
	6.137	16 %	66 m

 27	6.204	34 %	187 m
 28	6.391	21 %	151 m
 29	6.579	17 %	115 m
 30	6.694	22 %	107 m
 31	6.801	33 %	32 m
 32	6.833	17 %	116 m
 33	6.949	22 %	106 m
 34	7.055	35 %	42 m
 35	7.212	11 %	223 m
 36	7.435	21 %	41 m
 37	7.475	27 %	43 m
 38	7.518	31 %	67 m

Parámetros a gran altura, datos por encima de

Altura	Distancia m	% del total	Tiempo en movimiento	Velocidad	Tiempo parado	Tiempo total	Velocidad
2000	891.599	5.53	0:22:12	2.41	0:16:44	0:38:56	1.37
1750	3193.94	19.82	1:06:54	2.86	0:09:05	1:15:59	2.52
1500	2853.282	17.71	0:53:47	3.18	0:07:46	1:01:33	2.78
Total :	6.939 Km	43.06 %	2:22:53 h	2.91 Km/h	0:33:35 h	2:56:28 h	2.36 Km/h

Paradas

Distancia	Tiempo parado	Altura	Tiempo desde la salida	Tiempo desde parada anterior	Distancia a parada anterior
1.33	0:03:23	1067	0:29:10	0:29:10	1.33
5.308	0:03:52	1671	1:53:02	1:23:52	3.978
5.478	0:03:54	1705	1:59:59	0:06:57 < 10´	0.17
7.552	0:16:44 > 10´	2089	2:59:57	0:59:58	2.074
8.347	0:04:09	1941	3:30:01	0:30:04	0.796
8.453	0:02:30	1911	3:35:12	0:05:11 < 10´	0.106
8.602	0:02:26	1871	3:40:46	0:05:34 < 10´	0.149
16.114	0:00:47	901	5:38:49	1:58:03	7.511
Total :	0:37:45 h				