

Track: Puig de Cadiretes

Las velocidades de este track son típicas de = HKG

Fiabilidad del IBP index= B

**IBP = 59 HKG**

Distancia total	14.27 Km
Distancia analizada	14.27 Km
Distancia lineal	0.02 Km

Desn. de subida acumulado	563.3 m
Desn. de bajada acumulado	568.2 m
Altura máxima	517.3 m
Altura mínima	4.9 m
Ratio de subida	8.33 %
Ratio de bajada	8.63 %
Desnivel positivo por km	39.47 m
Desnivel negativo por km	39.82 m

Tiempo total	5:15:32 h
Tiempo en movimiento	4:16:48 h
Tiempo parado	0:58:44 h

Velocidad media total	2.71 Km/h
Velocidad media en movimiento	3.33 Km/h
Velocidad máxima sostenida	5.96 Km/h

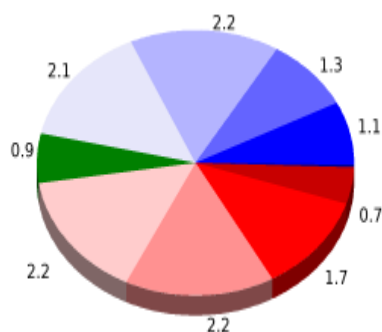
Filtro pendiente máxima	~55 %
Separación mínima analizada	~30 m
Número de puntos	853 (cad. 16.73 m)
Puntos significativos	375 (cad. 38.15 m / 43.96 %)
Puntos aberrantes	5 (0.59 % d. total)

Cambios dirección por km	12.82
Cambios dirección > 5° por km	11.28
Tramos rectos acumulados	1.18 Km
Tramos rectos por km	82.69 m
Cambios de pendiente penalizables	3
Cambios de pendiente penalizables por km	0.21

Encuentra las mejores rutas



## Resumen de desniveles



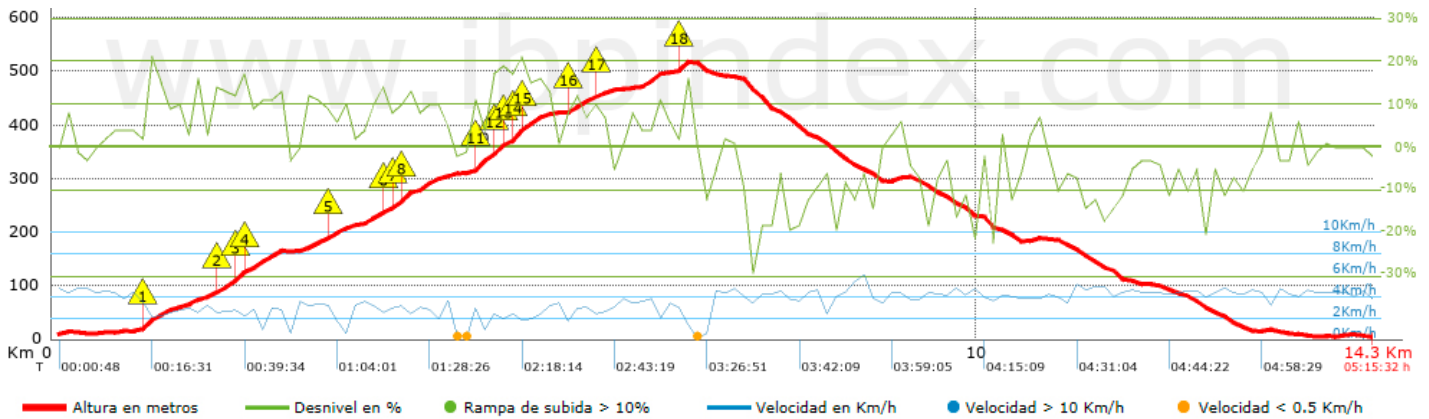
	Subidas	Distancia en km	del total en %	Velocidad en	Tiempo h:m:s
	Entre el 30 y el 55%	0	0	0	0:00:00
	Entre el 15 y el 30%	0.731	5.13	2.08	0:21:04
	Entre el 10 y el 15%	1.688	11.83	2.41	0:42:01
	Entre el 5 y el 10%	2.153	15.09	2.91	0:44:28
	Entre el 1 y el 5%	2.187	15.33	3.54	0:37:03
	<b>Total :</b>	<b>6.76</b>	<b>47.38</b>	<b>2.8</b>	<b>2:24:36</b>
	<b>Llano</b>				
	Desniveles del 1%	0.921	6.45	3.96	0:13:58
	<b>Bajadas</b>				
	Entre el 1 y el 5%	2.06	14.44	4.13	0:29:54
	Entre el 5 y el 10%	2.186	15.32	4	0:32:50
	Entre el 10 y el 15%	1.289	9.03	3.87	0:20:00
	Entre el 15 y el 30%	1.052	7.37	4.07	0:15:30
	Entre el 30 y el 55%	0	0	0	0:00:00
	<b>Total :</b>	<b>6.587</b>	<b>46.17</b>	<b>4.02</b>	<b>1:38:14</b>
	<b>Total track :</b>	<b>14.27</b>	<b>100 %</b>	<b>3.33</b>	<b>4:16:48</b>

Track: Puig de Cadiretes
















Las velocidades de este track son típicas de = HKG

Fiabilidad del IBP index= B

**IBP = 59 HKG**



**Repechos > 10%**

Repecho	Punto kilométrico	Pendiente media	Distancia
	1	16 %	117 m
	1.744	12 %	191 m
	1.935	12 %	115 m
	2.05	12 %	257 m
	2.977	11 %	138 m
	3.531	11 %	126 m
	3.656	11 %	104 m
	3.76	11 %	235 m
	4.588	27 %	32 m
	4.73	16 %	117 m
	4.847	15 %	149 m
	4.995	13 %	98 m
	5.093	11 %	113 m
	5.575	12 %	112 m
	5.84	11 %	150 m
	6.757	15 %	109 m

**Parámetros a gran altura, datos por encima de**

Altura	Distancia m	% del total	Tiempo en movimiento	Velocidad	Tiempo parado	Tiempo total	Velocidad
<b>Total :</b>							
	0 Km	--- %	--- h	--- Km/h	--- h	--- h	--- Km/h

**Paradas**

Distancia	Tiempo parado	Altura	Tiempo desde la salida	Tiempo desde parada anterior	Distancia a parada anterior
2.464	0:03:03	165	0:49:15	0:49:15	2.464
3.078	0:03:37	198	1:04:01	0:14:46	0.615
4.333	0:27:40 > 10´	310	1:34:14	0:30:13	1.255
6.865	0:20:00 > 10´	517	2:59:26	1:25:12	2.532
6.966	0:04:24	516	3:21:31	0:22:05	0.101
<b>Total :</b> 0:58:44 h					