

Track: Puig de la Cova

Las velocidades de este track son típicas de = HKG

Fiabilidad del IBP index= B

IBP = 44 HKG

Distancia total	4.66 Km
Distancia analizada	4.66 Km
Distancia lineal	0.03 Km

Desn. de subida acumulado	336.7 m
Desn. de bajada acumulado	354.6 m
Altura máxima	680.6 m
Altura mínima	363.5 m
Ratio de subida	16.09 %
Ratio de bajada	15.44 %
Desnivel positivo por km	72.25 m
Desnivel negativo por km	76.09 m

Tiempo total	1:50:00 h
Tiempo en movimiento	1:25:46 h
Tiempo parado	0:24:14 h

Velocidad media total	2.54 Km/h
Velocidad media en movimiento	3.26 Km/h
Velocidad máxima sostenida	6.14 Km/h

Filtro pendiente máxima	~55 %
Separación mínima analizada	~30 m
Número de puntos	420 (cad. 11.1 m)
Puntos significativos	141 (cad. 33.31 m / 33.57 %)
Puntos aberrantes	19 (4.52 % d. total)

Cambios dirección por km	14.81
Cambios dirección > 5° por km	10.94
Tramos rectos acumulados	0.754 Km
Tramos rectos por km	161.8 m
Cambios de pendiente penalizables	2
Cambios de pendiente penalizables por km	0.429

Encuentra las mejores rutas



Resumen de desniveles	Subidas	Distancia en km	del total en %	Velocidad en	Tiempo h:m:s
	Entre el 30 y el 55%	0.153	3.29	1.85	0:04:59
	Entre el 15 y el 30%	0.992	21.27	2.94	0:20:16
	Entre el 10 y el 15%	0.486	10.41	3.63	0:08:02
	Entre el 5 y el 10%	0.286	6.14	4.64	0:03:42
	Entre el 1 y el 5%	0.175	3.76	4.42	0:02:23
	Total :	2.093	44.88	3.19	0:39:22
	Llano				
	Desniveles del 1%	0.274	5.87	2.81	0:05:50
	Bajadas				
	Entre el 1 y el 5%	0.277	5.93	5.24	0:03:10
	Entre el 5 y el 10%	0.725	15.54	3.98	0:10:55
	Entre el 10 y el 15%	0.475	10.19	4.17	0:06:50
Entre el 15 y el 30%	0.633	13.57	2.54	0:14:56	
Entre el 30 y el 55%	0.188	4.03	2.39	0:04:43	
Total :	2.297	49.26	3.4	0:40:34	
Total track :	4.66	100 %	3.26	1:25:46	

Track: Puig de la Cova

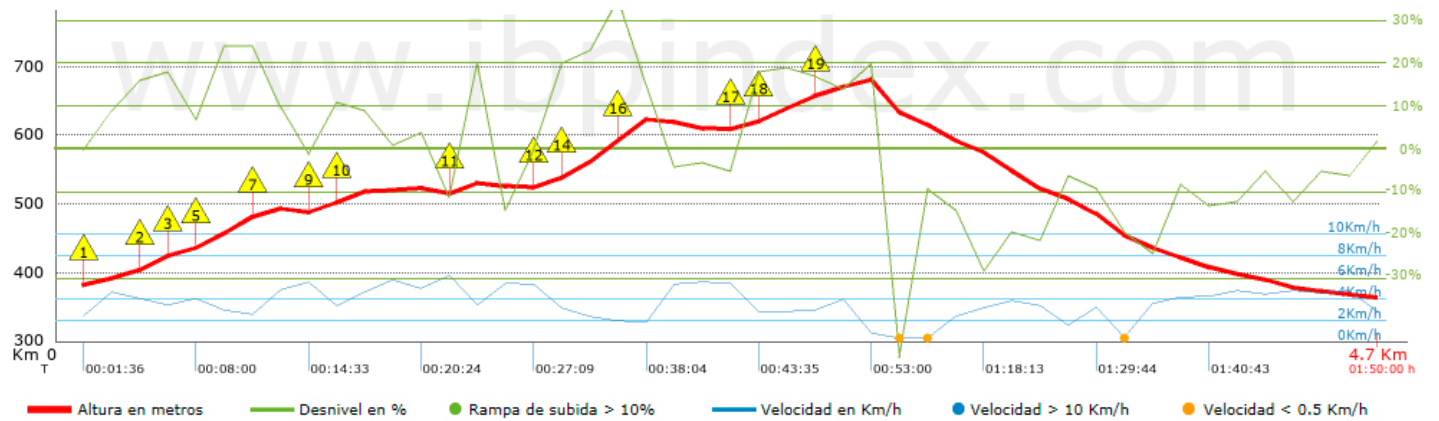
Las velocidades de este track son típicas de = HKG

Fiabilidad del IBP index= B



















IBP = 44 HKG



Map data ©2019 Inst. Geogr. Nacional



Repechos > 10%

Repecho	Punto kilométrico	Pendiente media	Distancia
	0.243	19 %	132 m
	0.375	13 %	97 m
	0.473	18 %	34 m
	0.506	25 %	125 m
	0.631	24 %	31 m
	0.662	13 %	33 m
	0.865	15 %	32 m
	0.897	16 %	103 m
	1	17 %	32 m
	1.4	16 %	102 m
	1.67	12 %	72 m
	1.741	20 %	32 m
	1.774	29 %	183 m
	1.957	33 %	62 m
	2.019	16 %	65 m
	2.4	15 %	32 m
	2.432	17 %	218 m
	2.65	14 %	201 m

Parámetros a gran altura, datos por encima de

Altura	Distancia m	% del total	Tiempo en movimiento	Velocidad	Tiempo parado	Tiempo total	Velocidad
Total :	0 Km	--- %	--- h	--- Km/h	--- h	--- h	--- Km/h

Paradas

Distancia	Tiempo parado	Altura	Tiempo desde la salida	Tiempo desde parada anterior	Distancia a parada anterior
2.819	0:07:07	674	0:50:34	0:50:34	2.819
2.949	0:05:55	647	1:00:16	0:09:42 < 10´	0.13
3.043	0:06:03	617	1:07:33	0:07:17 < 10´	0.094
3.661	0:05:09	485	1:29:44	0:22:11	0.618
Total : 0:24:14 h					