

Track: Puig de l'Estelle

Las velocidades de este track son típicas de = HKG

Fiabilidad del IBP index= B

IBP = 86 HKG

Distancia total	14.26 Km
Distancia analizada	14.26 Km
Distancia lineal	0 Km

Desn. de subida acumulado	821.15 m
Desn. de bajada acumulado	807.47 m
Altura máxima	1764.2 m
Altura mínima	1027.3 m
Ratio de subida	11.8 %
Ratio de bajada	13.89 %
Desnivel positivo por km	57.58 m
Desnivel negativo por km	56.62 m

Tiempo total	5:01:26 h
Tiempo en movimiento	4:00:24 h
Tiempo parado	1:01:02 h

Velocidad media total	2.84 Km/h
Velocidad media en movimiento	3.56 Km/h
Velocidad máxima sostenida	8.21 Km/h

Filtro pendiente máxima	~55 %
Separación mínima analizada	~30 m
Número de puntos	873 (cad. 16.33 m)
Puntos significativos	378 (cad. 37.91 m / 43.3 %)
Puntos aberrantes	13 (1.49 % d. total)

Cambios dirección por km	13.11
Cambios dirección > 5° por km	10.59
Tramos rectos acumulados	1.774 Km
Tramos rectos por km	124.4 m
Cambios de pendiente penalizables	7
Cambios de pendiente penalizables por km	0.491

Encuentra las mejores rutas


Resumen de desniveles

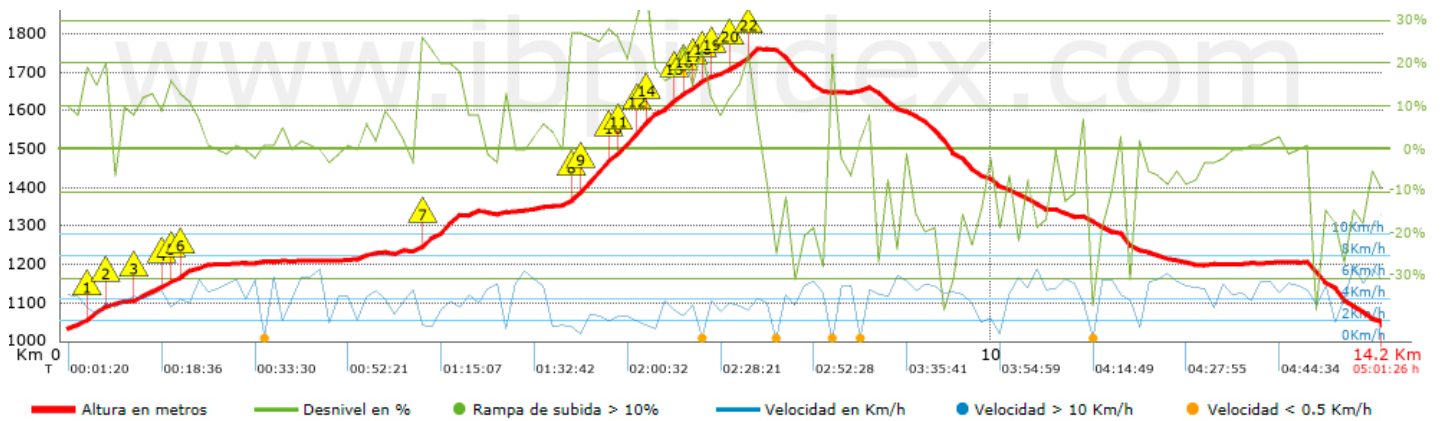
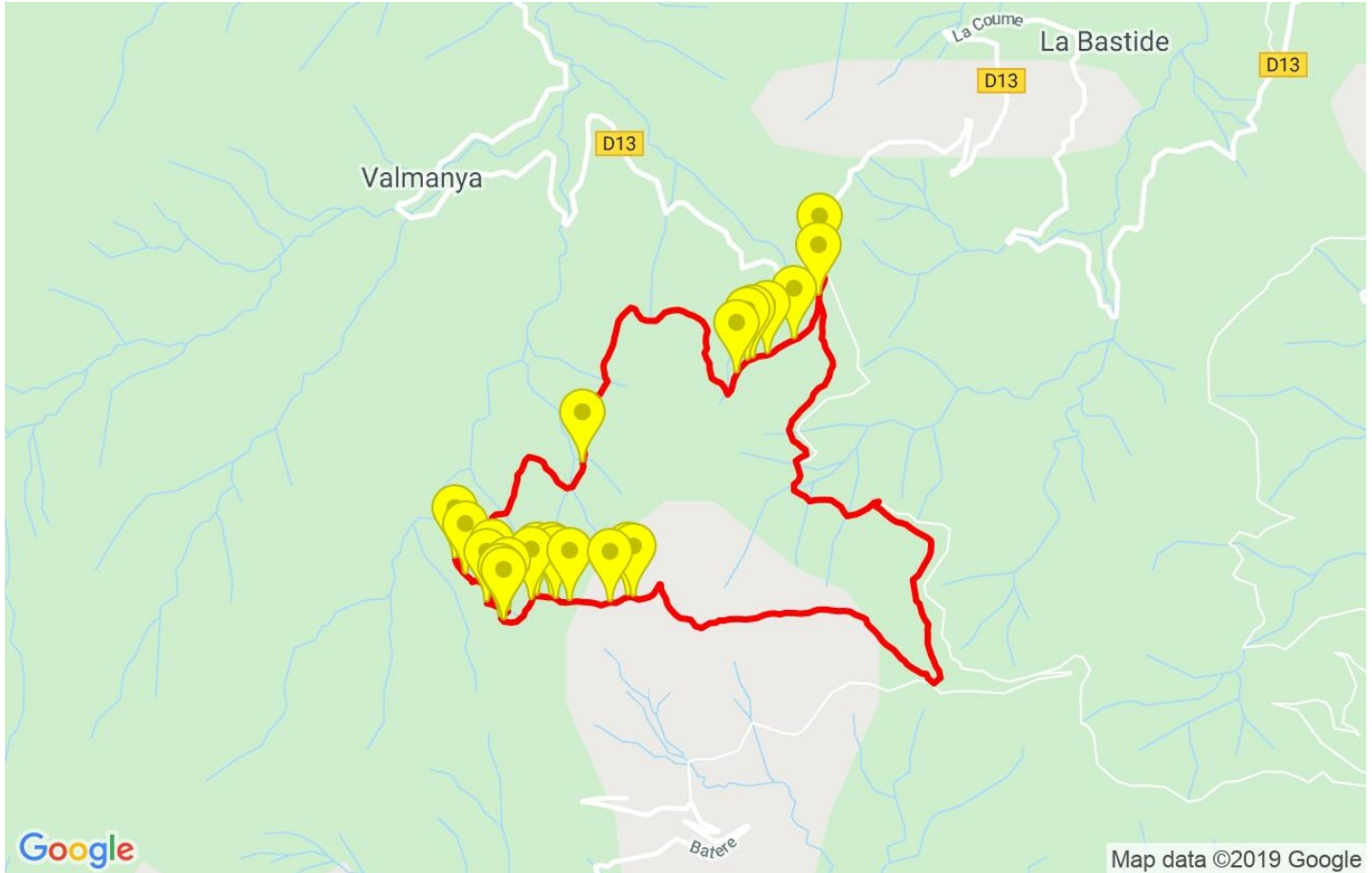

	Subidas	Distancia en km	del total en %	Velocidad en	Tiempo h:m:s
	Entre el 30 y el 55%	0.248	1.74	1.84	0:08:06
	Entre el 15 y el 30%	1.985	13.92	2.57	0:46:16
	Entre el 10 y el 15%	1.328	9.31	3.15	0:25:19
	Entre el 5 y el 10%	1.528	10.72	3.66	0:25:03
	Entre el 1 y el 5%	1.869	13.11	3.76	0:29:50
	Total :	6.958	48.8	3.1	2:14:34
	Llano				
	Desniveles del 1%	1.484	10.41	4.09	0:21:46
	Bajadas				
	Entre el 1 y el 5%	1.175	8.25	4.27	0:16:32
	Entre el 5 y el 10%	1.35	9.47	4.26	0:19:00
	Entre el 10 y el 15%	0.692	4.85	4.89	0:08:29
	Entre el 15 y el 30%	2.123	14.89	4.03	0:31:38
	Entre el 30 y el 55%	0.474	3.33	3.38	0:08:25
	Total :	5.814	40.78	4.15	1:24:04
	Total track :	14.26	100 %	3.56	4:00:24

Track: Puig de l'Estelle






















Las velocidades de este track son típicas de = HKG

Fiabilidad del IBP index= B

IBP = 86 HKG



Repechos > 10%

Repecho	Punto kilométrico	Pendiente media	Distancia
	0.214	17 %	218 m
	0.433	19 %	66 m
	0.796	14 %	203 m
	1.102	13 %	40 m
	1.142	14 %	117 m
	1.259	12 %	249 m
	3.831	20 %	413 m
	5.438	24 %	140 m
	5.578	26 %	269 m
	5.847	25 %	139 m
	5.986	23 %	156 m
	6.142	30 %	70 m
	6.212	39 %	43 m
	6.255	17 %	284 m
	6.539	16 %	108 m
	6.647	18 %	144 m
	6.791	21 %	34 m
	6.825	15 %	100 m
	7.2	15 %	137 m
	7.337	22 %	30 m
	7.367	27 %	81 m

Parámetros a gran altura, datos por encima de

Altura	Distancia m	% del total	Tiempo en movimiento	Velocidad	Tiempo parado	Tiempo total	Velocidad
1750	255.058	1.79	0:04:18	3.56	0:07:03	0:11:21	1.35
1500	3282.302	23.02	0:56:26	3.49	0:36:42	1:33:08	2.11
Total :	3.537 Km	24.81 %	1:00:44 h	3.49 Km/h	0:43:45 h	1:44:29 h	2.03 Km/h

Paradas

Distancia	Tiempo parado	Altura	Tiempo desde la salida	Tiempo desde parada anterior	Distancia a parada anterior
2.103	0:04:56	1204	0:34:00	0:34:00	2.103
5.481	0:03:04	1365	1:42:35	1:08:35	3.378
6.761	0:05:05	1656	2:18:19	0:35:44	1.28
7.604	0:07:03	1763	2:39:00	0:20:41	0.843
8.228	0:25:25 > 10´	1639	2:54:38	0:15:38	0.624
8.528	0:06:12	1650	3:23:25	0:28:47	0.299
9.958	0:02:35	1423	3:49:56	0:26:31	1.43
11.001	0:06:42	1327	4:06:20	0:16:24	1.043
Total :	1:01:02 h				