

Track: Puig de l'Àliga Osona

Las velocidades de este track son típicas de = HKG

Fiabilidad del IBP index= D

IBP = 51 HKG

Distancia total	9.98 Km
Distancia analizada	9.98 Km
Distancia lineal	0.01 Km

Desn. de subida acumulado	488.14 m
Desn. de bajada acumulado	499.03 m
Altura máxima	1341.56 m
Altura mínima	941.83 m
Ratio de subida	10.69 %
Ratio de bajada	9.86 %
Desnivel positivo por km	48.91 m
Desnivel negativo por km	50 m

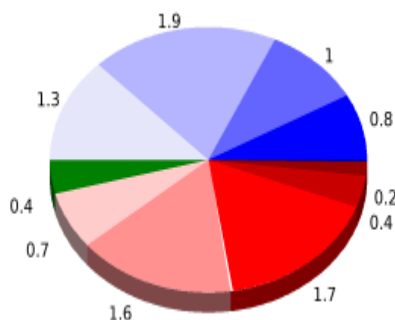
Tiempo total	5:49:21 h
Tiempo en movimiento	3:29:20 h
Tiempo parado	2:20:01 h

Velocidad media total	1.71 Km/h
Velocidad media en movimiento	2.86 Km/h
Velocidad máxima sostenida	6.13 Km/h

Filtro pendiente máxima	~55 %
Separación mínima analizada	~30 m
Número de puntos	914 (cad. 10.92 m)
Puntos significativos	309 (cad. 32.41 m / 33.81 %)
Puntos aberrantes	1 (0.11 % d. total)

Cambios dirección por km	16.93
Cambios dirección > 5° por km	14.13
Tramos rectos acumulados	0.757 Km
Tramos rectos por km	75.85 m
Cambios de pendiente penalizables	3
Cambios de pendiente penalizables por km	0.301

Encuentra las mejores rutas


Resumen de desniveles


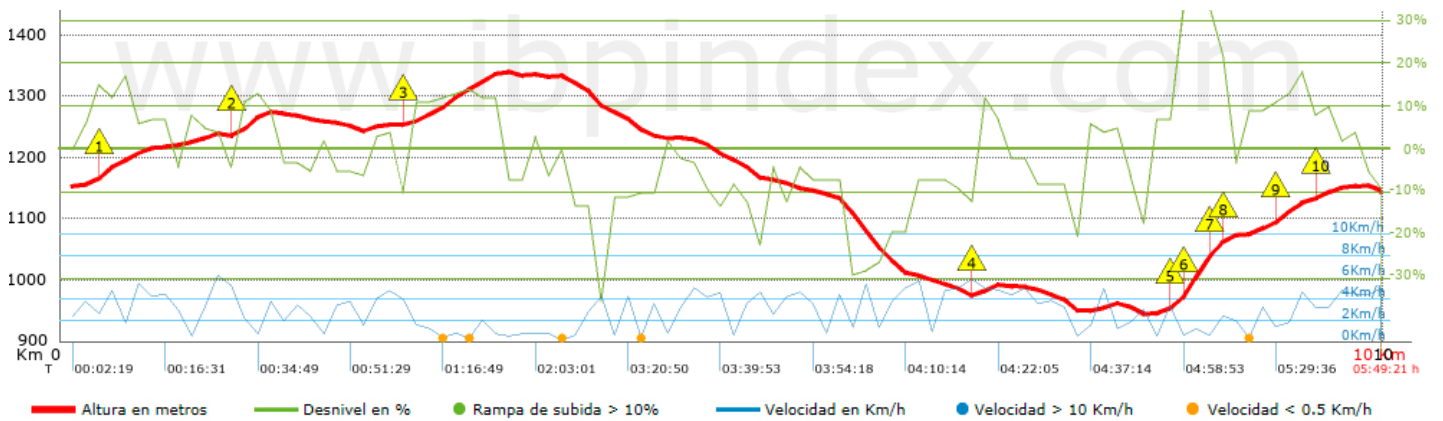
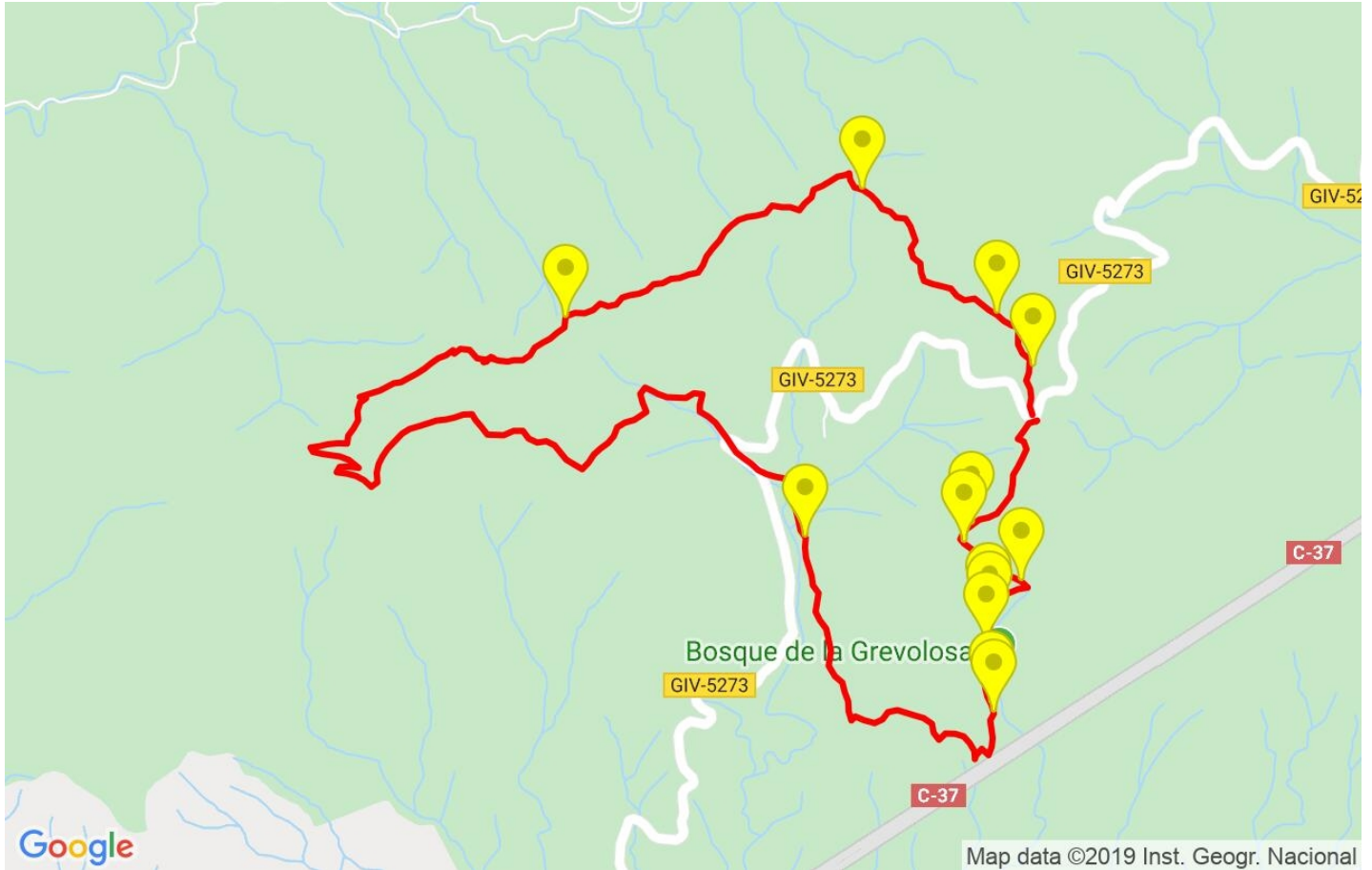
	Subidas	Distancia en km	del total en %	Velocidad en	Tiempo h:m:s
	Entre el 30 y el 55%	0.233	2.34	1.53	0:09:07
	Entre el 15 y el 30%	0.355	3.56	1.85	0:11:30
	Entre el 10 y el 15%	1.673	16.76	2.43	0:41:21
	Entre el 5 y el 10%	1.589	15.91	3.05	0:31:16
	Entre el 1 y el 5%	0.717	7.19	3.6	0:11:58
	Total :	4.567	45.75	2.6	1:45:12
	Llano				
	Desniveles del 1%	0.353	3.53	1.93	0:10:58
	Bajadas				
	Entre el 1 y el 5%	1.292	12.95	3.29	0:23:36
	Entre el 5 y el 10%	1.942	19.46	2.97	0:39:13
	Entre el 10 y el 15%	1.034	10.36	3.75	0:16:32
	Entre el 15 y el 30%	0.753	7.54	3.39	0:13:20
	Entre el 30 y el 55%	0.04	0.4	4.97	0:00:29
	Total :	5.062	50.71	3.26	1:33:10
	Total track :	9.98	100 %	2.86	3:29:20

Track: Puig de l'Àliga Osona










Las velocidades de este track son típicas de = HKG

Fiabilidad del IBP index= D

IBP = 51 HKG



Repechos > 10%

Repecho	Punto kilométrico	Pendiente media	Distancia
	0.218	14 %	297 m
	1.256	12 %	255 m
	2.601	13 %	699 m
	6.888	12 %	134 m
	8.41	16 %	31 m
	8.441	33 %	265 m
	8.706	22 %	99 m
	8.805	14 %	31 m
	9.124	14 %	252 m

Parámetros a gran altura, datos por encima de							
Altura	Distancia m	% del total	Tiempo en movimiento	Velocidad	Tiempo parado	Tiempo total	Velocidad
	Total : 0 Km	--- %	--- h	--- Km/h	--- h	--- h	--- Km/h

Paradas					
Distancia	Tiempo parado	Altura	Tiempo desde la salida	Tiempo desde parada anterior	Distancia a parada anterior
0.902	0:04:02	1220	0:18:40	0:18:40	0.902
1.351	0:02:56	1246	0:29:35	0:10:55	0.449
1.926	0:03:32	1258	0:44:43	0:15:08	0.576
2.757	0:06:49	1270	1:09:03	0:24:20	0.83
2.851	0:06:30	1281	1:16:49	0:07:46 < 10´	0.094
3.009	0:05:53	1302	1:28:19	0:11:30	0.158
3.237	0:06:44	1332	1:41:28	0:13:09	0.228
3.363	0:02:37	1339	1:51:24	0:09:56 < 10´	0.126
3.426	0:02:43	1335	1:55:06	0:03:42 < 10´	0.064
3.519	0:02:23	1334	2:00:38	0:05:32 < 10´	0.093
3.676	0:52:47 > 10´	1331	2:09:12	0:08:34 < 10´	0.156
3.779	0:02:57	1333	3:04:13	0:55:01	0.103
3.842	0:03:24	1325	3:07:56	0:03:43 < 10´	0.063
4.067	0:03:22	1284	3:15:06	0:07:10 < 10´	0.225
4.259	0:05:14	1263	3:20:50	0:05:44 < 10´	0.192
5.01	0:02:56	1202	3:40:33	0:19:43	0.751
5.722	0:02:37	1142	3:55:46	0:15:13	0.713
7.569	0:04:10	968	4:29:40	0:33:54	1.847
8.155	0:03:59	945	4:45:44	0:16:04	0.586
8.378	0:03:10	954	4:52:55	0:07:11 < 10´	0.223
8.575	0:03:19	1006	5:03:05	0:10:10	0.197
8.899	0:06:10	1073	5:18:10	0:15:05	0.324
9.976	0:01:47	1146	5:47:34	0:29:24	1.077
Total : 2:20:01 h					