

Track: Puig de l'Àliga Osona

Las velocidades de este track son típicas de = HKG

Fiabilidad del IBP index= B

IBP = 78 HKG

Distancia total	14.18 Km
Distancia analizada	14.18 Km
Distancia lineal	0 Km

Desn. de subida acumulado	808.32 m
Desn. de bajada acumulado	800.84 m
Altura máxima	1346.32 m
Altura mínima	811 m
Ratio de subida	11.52 %
Ratio de bajada	12.36 %
Desnivel positivo por km	57 m
Desnivel negativo por km	56.48 m

Tiempo total	5:52:23 h
Tiempo en movimiento	4:54:23 h
Tiempo parado	0:58:00 h

Velocidad media total	2.41 Km/h
Velocidad media en movimiento	2.89 Km/h
Velocidad máxima sostenida	6.31 Km/h

Filtro pendiente máxima	~55 %
Separación mínima analizada	~30 m
Número de puntos	829 (cad. 17.1 m)
Puntos significativos	372 (cad. 38.21 m / 44.87 %)
Puntos aberrantes	35 (4.22 % d. total)

Cambios dirección por km	13.68
Cambios dirección > 5° por km	12.27
Tramos rectos acumulados	1.061 Km
Tramos rectos por km	74.82 m
Cambios de pendiente penalizables	7
Cambios de pendiente penalizables por km	0.494

Encuentra las mejores rutas



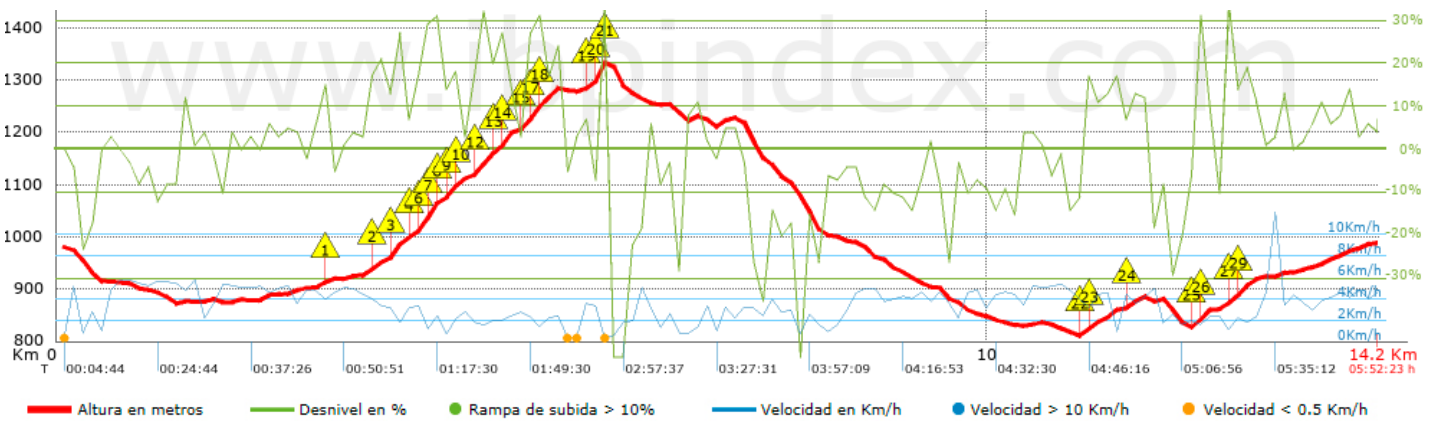
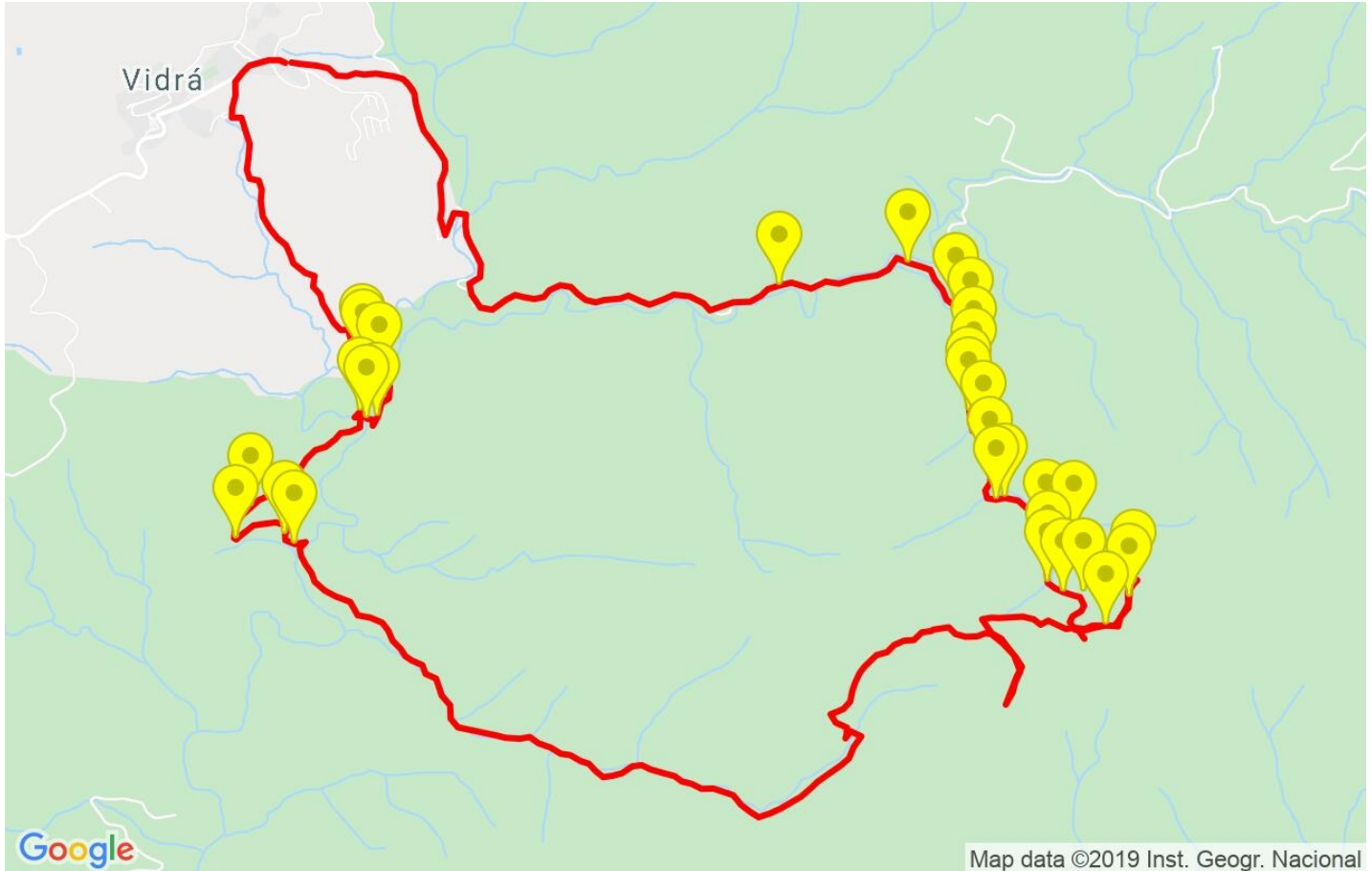
Resumen de desniveles	Subidas	Distancia en km	del total en %	Velocidad en	Tiempo h:m:s
	Entre el 30 y el 55%	0.31	2.19	1.88	0:09:54
	Entre el 15 y el 30%	1.699	11.98	2.02	0:50:24
	Entre el 10 y el 15%	1.397	9.85	2.5	0:33:33
	Entre el 5 y el 10%	1.692	11.93	3.09	0:32:50
	Entre el 1 y el 5%	1.922	13.56	4.08	0:28:16
	Total :	7.02	49.51	2.72	2:34:57
	Llano				
	Desniveles del 1%	0.677	4.78	3.6	0:11:17
	Bajadas				
	Entre el 1 y el 5%	1.508	10.63	3.29	0:27:28
Entre el 5 y el 10%	1.809	12.76	3.34	0:32:27	
Entre el 10 y el 15%	1.218	8.59	3.91	0:18:40	
Entre el 15 y el 30%	1.501	10.59	2.61	0:34:27	
Entre el 30 y el 55%	0.445	3.14	1.77	0:15:07	
Total :	6.48	45.71	3.03	2:08:09	
Total track :	14.18	100 %	2.89	4:54:23	

Track: Puig de l'Àliga Osona



























Las velocidades de este track son típicas de = HKG

Fiabilidad del IBP index= B

IBP = 78 HKG



Repechos > 10%

Repecho	Punto kilométrico	Pendiente media	Distancia
	2.832	13 %	117 m
	3.317	13 %	235 m
	3.552	20 %	180 m
	3.837	16 %	72 m
	3.909	25 %	102 m
	4.011	25 %	38 m
	4.049	19 %	121 m
	4.171	22 %	134 m
	4.304	11 %	42 m
	4.442	17 %	37 m
	4.479	19 %	209 m
	4.688	21 %	109 m
	4.797	15 %	154 m
	4.951	15 %	67 m
	5.018	24 %	71 m
	5.089	19 %	97 m
	5.186	19 %	175 m
	5.655	13 %	154 m
	5.809	40 %	74 m
	5.883	46 %	30 m
	10.994	17 %	106 m
	11.101	11 %	238 m
	11.497	11 %	119 m
	12.179	11 %	35 m
	12.214	21 %	116 m
	12.535	22 %	109 m

 27	12.644	13 %	32 m
 28	12.675	17 %	182 m

Parámetros a gran altura, datos por encima de							
Altura	Distancia m	% del total	Tiempo en movimiento	Velocidad	Tiempo parado	Tiempo total	Velocidad
	Total : 0 Km	--- %	--- h	--- Km/h	--- h	--- h	--- Km/h

Paradas					
Distancia	Tiempo parado	Altura	Tiempo desde la salida	Tiempo desde parada anterior	Distancia a parada anterior
0.23	0:02:36	962	0:07:20	0:07:20 < 10´	0.23
4.127	0:03:54	1069	1:18:16	1:10:56	3.897
5.399	0:05:23	1285	2:00:32	0:42:16	1.272
5.503	0:13:24 > 10´	1280	2:08:59	0:08:27 < 10´	0.104
5.848	0:25:01 > 10´	1320	2:29:03	0:20:04	0.345
7.884	0:03:23	1097	3:48:28	1:19:25	2.037
Total : 0:58:00 h					