

Track: Puig Sobira

Las velocidades de este track son típicas de = RNG

Fiabilidad del IBP index= A

IBP = 84 HKG

Distancia total	9.72 Km
Distancia analizada	9.72 Km
Distancia lineal	0.01 Km

Desn. de subida acumulado	722.3 m
Desn. de bajada acumulado	738.72 m
Altura máxima	1950.9 m
Altura mínima	1355.88 m
Ratio de subida	14.27 %
Ratio de bajada	16.79 %
Desnivel positivo por km	74.31 m
Desnivel negativo por km	76 m

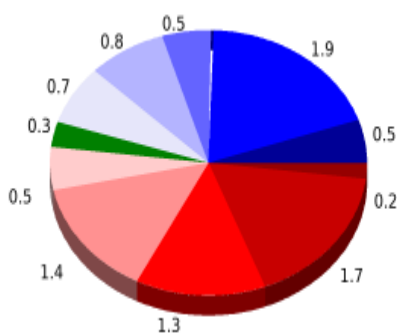
Tiempo total	3:15:37 h
Tiempo en movimiento	3:06:58 h
Tiempo parado	0:08:39 h

Velocidad media total	2.98 Km/h
Velocidad media en movimiento	3.12 Km/h
Velocidad máxima sostenida	17.49 Km/h

Filtro pendiente máxima	~55 %
Separación mínima analizada	~30 m
Número de puntos	749 (cad. 12.98 m)
Puntos significativos	259 (cad. 37.67 m / 34.58 %)
Puntos aberrantes	24 (3.2 % d. total)

Cambios dirección por km	15.02
Cambios dirección > 5º por km	12.35
Tramos rectos acumulados	0.793 Km
Tramos rectos por km	81.58 m
Cambios de pendiente penalizables	5
Cambios de pendiente penalizables por km	0.514

Encuentra las mejores rutas


Resumen de desniveles


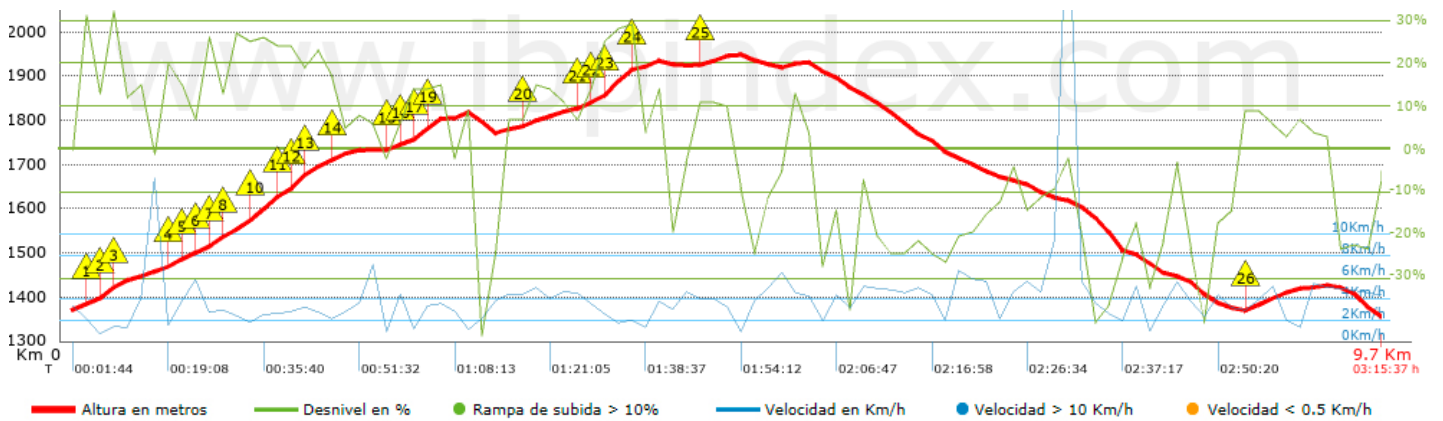
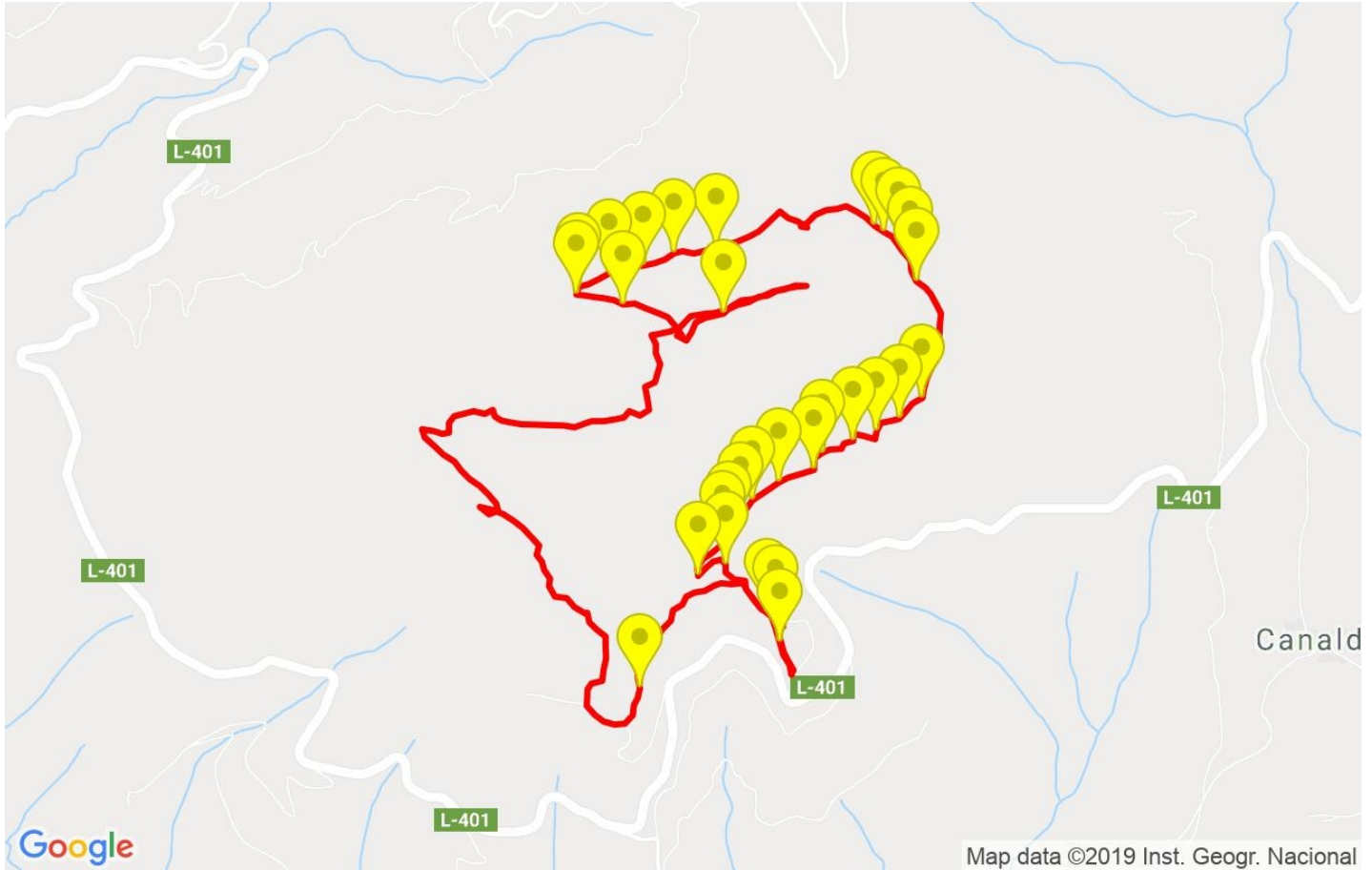
	Subidas	Distancia en km	del total en %	Velocidad en	Tiempo h:m:s
	Entre el 30 y el 55%	0.187	1.92	1.58	0:07:06
	Entre el 15 y el 30%	1.693	17.42	2.53	0:40:11
	Entre el 10 y el 15%	1.347	13.86	3.27	0:24:45
	Entre el 5 y el 10%	1.357	13.97	3.06	0:26:36
	Entre el 1 y el 5%	0.478	4.92	3.05	0:09:24
	Total :	5.063	52.09	2.81	1:48:02
	Llano				
	Desniveles del 1%	0.257	2.64	2.92	0:05:16
	Bajadas				
	Entre el 1 y el 5%	0.712	7.33	3.12	0:13:42
	Entre el 5 y el 10%	0.825	8.48	3.72	0:13:17
	Entre el 10 y el 15%	0.497	5.11	4.47	0:06:40
	Entre el 15 y el 30%	1.909	19.64	3.93	0:29:08
	Entre el 30 y el 55%	0.457	4.71	2.52	0:10:53
	Total :	4.4	45.27	3.58	1:13:40
	Total track :	9.72	100 %	3.12	3:06:58

Track: Puig Sobira















Las velocidades de este track son típicas de = RNG

Fiabilidad del IBP index= A

IBP = 84 HKG



Repechos > 10%

Repecho	Punto kilométrico	Pendiente media	Distancia
	0.148	20 %	144 m
	0.292	23 %	38 m
	0.33	16 %	253 m
	0.717	15 %	159 m
	0.913	14 %	79 m
	0.992	20 %	73 m
	1.065	19 %	112 m
	1.177	19 %	148 m
	1.325	23 %	75 m
	1.401	27 %	138 m
	1.538	24 %	159 m
	1.697	19 %	119 m
	1.816	21 %	115 m
	1.931	16 %	118 m
	2.472	15 %	79 m
	2.551	28 %	69 m
	2.62	14 %	39 m
	2.659	20 %	81 m
	3.77	14 %	116 m
	3.887	11 %	39 m
	3.925	29 %	191 m
	4.117	29 %	40 m
	4.624	11 %	193 m
	8.655	13 %	198 m

Parámetros a gran altura, datos por encima de								
Altura	Distancia m	% del total	Tiempo en movimiento	Velocidad	Tiempo parado	Tiempo total	Velocidad	
1750	3881.234	39.93	1:19:07	2.94		1:19:07	2.94	
1500	2943.128	30.28	0:55:35	3.18		0:55:35	3.18	
Total :		6.824 Km	70.22 %	2:14:42 h	3.04 Km/h	0:00:00 h	2:14:42 h	3.04 Km/h

Paradas					
Distancia	Tiempo parado	Altura	Tiempo desde la salida	Tiempo desde parada anterior	Distancia a parada anterior
0.22	0:03:07	1393	0:05:48	0:05:48 < 10´	0.22
9.685	0:05:32	1357	3:10:05	3:04:17	9.466
Total :		0:08:39 h			