

Track: Puig Francas

Las velocidades de este track son típicas de = HKG

Fiabilidad del IBP index= C

IBP = 75 HKG

Distancia total	12.46 Km
Distancia analizada	12.46 Km
Distancia lineal	0 Km

Desn. de subida acumulado	740.1 m
Desn. de bajada acumulado	740 m
Altura máxima	670.5 m
Altura mínima	296.6 m
Ratio de subida	13.05 %
Ratio de bajada	12.98 %
Desnivel positivo por km	59.4 m
Desnivel negativo por km	59.39 m

Tiempo total	3:59:19 h
Tiempo en movimiento	3:34:24 h
Tiempo parado	0:24:55 h

Velocidad media total	3.12 Km/h
Velocidad media en movimiento	3.49 Km/h
Velocidad máxima sostenida	6.94 Km/h

Filtro pendiente máxima	~55 %
Separación mínima analizada	~30 m
Número de puntos	1077 (cad. 11.57 m)
Puntos significativos	353 (cad. 35.39 m / 32.78 %)
Puntos aberrantes	1 (0.09 % d. total)

Cambios dirección por km	14.13
Cambios dirección > 5° por km	10.35
Tramos rectos acumulados	1.738 Km
Tramos rectos por km	139.49 m
Cambios de pendiente penalizables	7
Cambios de pendiente penalizables por km	0.562

Encuentra las mejores rutas



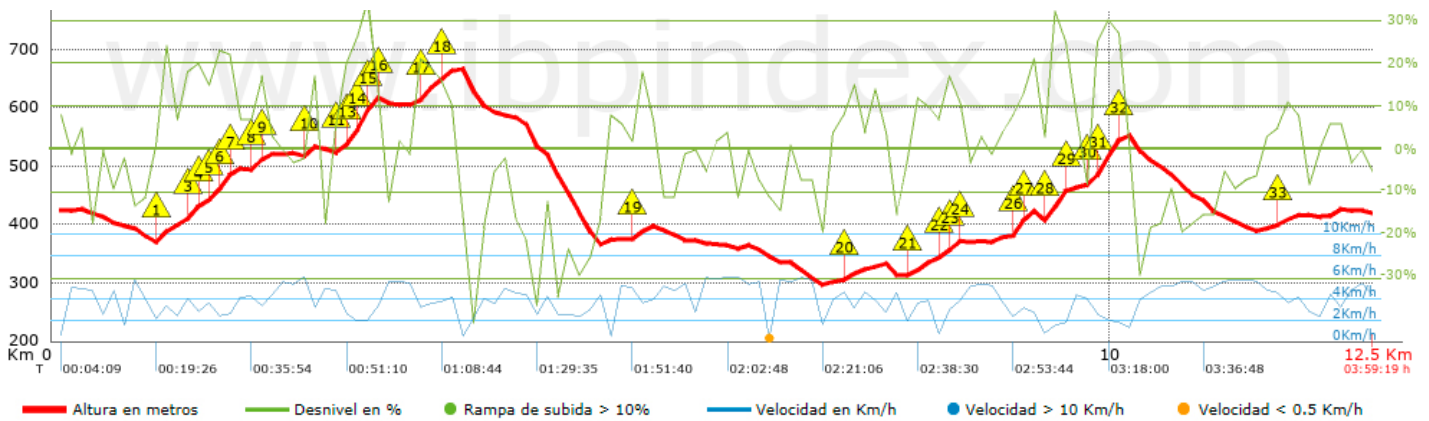
Resumen de desniveles	Subidas	Distancia en km	del total en %	Velocidad en	Tiempo h:m:s
	Entre el 30 y el 55%	0.338	2.71	1.87	0:10:49
	Entre el 15 y el 30%	1.614	12.95	2.74	0:35:19
	Entre el 10 y el 15%	1.451	11.65	3.68	0:23:38
	Entre el 5 y el 10%	1.165	9.35	3.94	0:17:45
	Entre el 1 y el 5%	1.106	8.87	3.37	0:19:41
	Total :	5.673	45.54	3.18	1:47:12
	Llano				
	Desniveles del 1%	1.084	8.7	4.05	0:16:03
	Bajadas				
	Entre el 1 y el 5%	1.134	9.1	4.03	0:16:54
Entre el 5 y el 10%	1.538	12.35	3.73	0:24:43	
Entre el 10 y el 15%	1.046	8.39	4.29	0:14:38	
Entre el 15 y el 30%	1.441	11.57	4.15	0:20:51	
Entre el 30 y el 55%	0.543	4.36	2.32	0:14:03	
Total :	5.702	45.76	3.75	1:31:09	
Total track :	12.46	100 %	3.49	3:34:24	

Track: Puig Francas


















Las velocidades de este track son típicas de = HKG







Fiabilidad del IBP index= C

IBP = 75 HKG



Repechos > 10%

Repecho	Punto kilométrico	Pendiente media	Distancia
	0.969	16 %	141 m
	1.249	17 %	34 m
	1.282	21 %	101 m
	1.384	14 %	103 m
	1.487	24 %	103 m
	1.59	22 %	68 m
	1.658	13 %	67 m
	1.874	17 %	101 m
	1.975	14 %	65 m
	2.378	16 %	102 m
	2.67	12 %	69 m
	2.739	20 %	33 m
	2.771	23 %	67 m
	2.838	31 %	167 m
	3.004	21 %	32 m
	3.036	15 %	35 m
	3.416	18 %	204 m
	3.62	13 %	212 m
	5.479	13 %	105 m
	8.093	11 %	208 m
	8.41	13 %	34 m
	8.444	17 %	97 m
	8.541	11 %	32 m
	9.051	19 %	34 m
	9.085	17 %	132 m
	9.217	20 %	31 m

 27	9.386	31 %	137 m
 28	9.523	25 %	32 m
 29	9.785	15 %	35 m
 30	9.82	29 %	233 m
 31	10.053	12 %	32 m
 32	11.587	12 %	106 m

Parámetros a gran altura, datos por encima de

Altura	Distancia m	% del total	Tiempo en movimiento	Velocidad	Tiempo parado	Tiempo total	Velocidad
Total :	0 Km	--- %	--- h	--- Km/h	--- h	--- h	--- Km/h

Paradas

Distancia	Tiempo parado	Altura	Tiempo desde la salida	Tiempo desde parada anterior	Distancia a parada anterior
3.831	0:03:44	671	1:11:47	1:11:47	3.831
5.175	0:05:10	366	1:43:16	0:31:29	1.344
6.695	0:07:03	352	2:06:41	0:23:25	1.52
8.301	0:02:55	337	2:40:33	0:33:52	1.606
9.282	0:02:24	423	2:58:32	0:17:59	0.982
Total :	0:24:55 h				