

Track: Piló de Bellmaig

Las velocidades de este track son típicas de = HKG

Fiabilidad del IBP index= B

IBP = 77 HKG

Distancia total	10.45 Km
Distancia analizada	10.45 Km
Distancia lineal	0.02 Km

Desn. de subida acumulado	774.6 m
Desn. de bajada acumulado	773.7 m
Altura máxima	1271.9 m
Altura mínima	651.5 m
Ratio de subida	16.41 %
Ratio de bajada	14.8 %
Desnivel positivo por km	74.12 m
Desnivel negativo por km	74.04 m

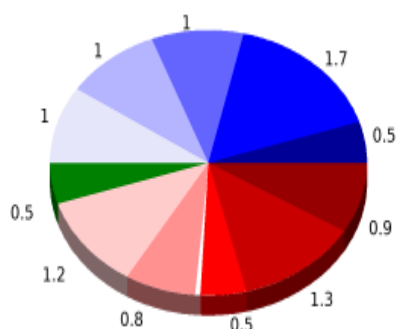
Tiempo total	3:55:09 h
Tiempo en movimiento	3:30:31 h
Tiempo parado	0:24:38 h

Velocidad media total	2.67 Km/h
Velocidad media en movimiento	2.98 Km/h
Velocidad máxima sostenida	5.9 Km/h

Filtro pendiente máxima	~55 %
Separación mínima analizada	~30 m
Número de puntos	944 (cad. 11.07 m)
Puntos significativos	312 (cad. 33.61 m / 33.05 %)
Puntos aberrantes	2 (0.21 % d. total)

Cambios dirección por km	14.93
Cambios dirección > 5° por km	12.44
Tramos rectos acumulados	0.669 Km
Tramos rectos por km	64.02 m
Cambios de pendiente penalizables	6
Cambios de pendiente penalizables por km	0.574

Encuentra las mejores rutas


Resumen de desniveles


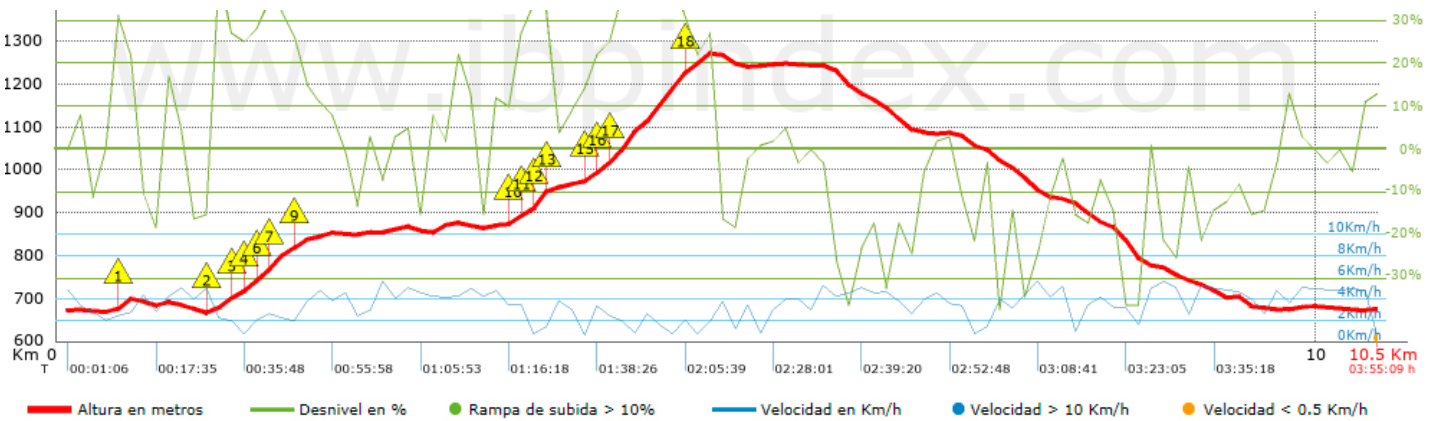
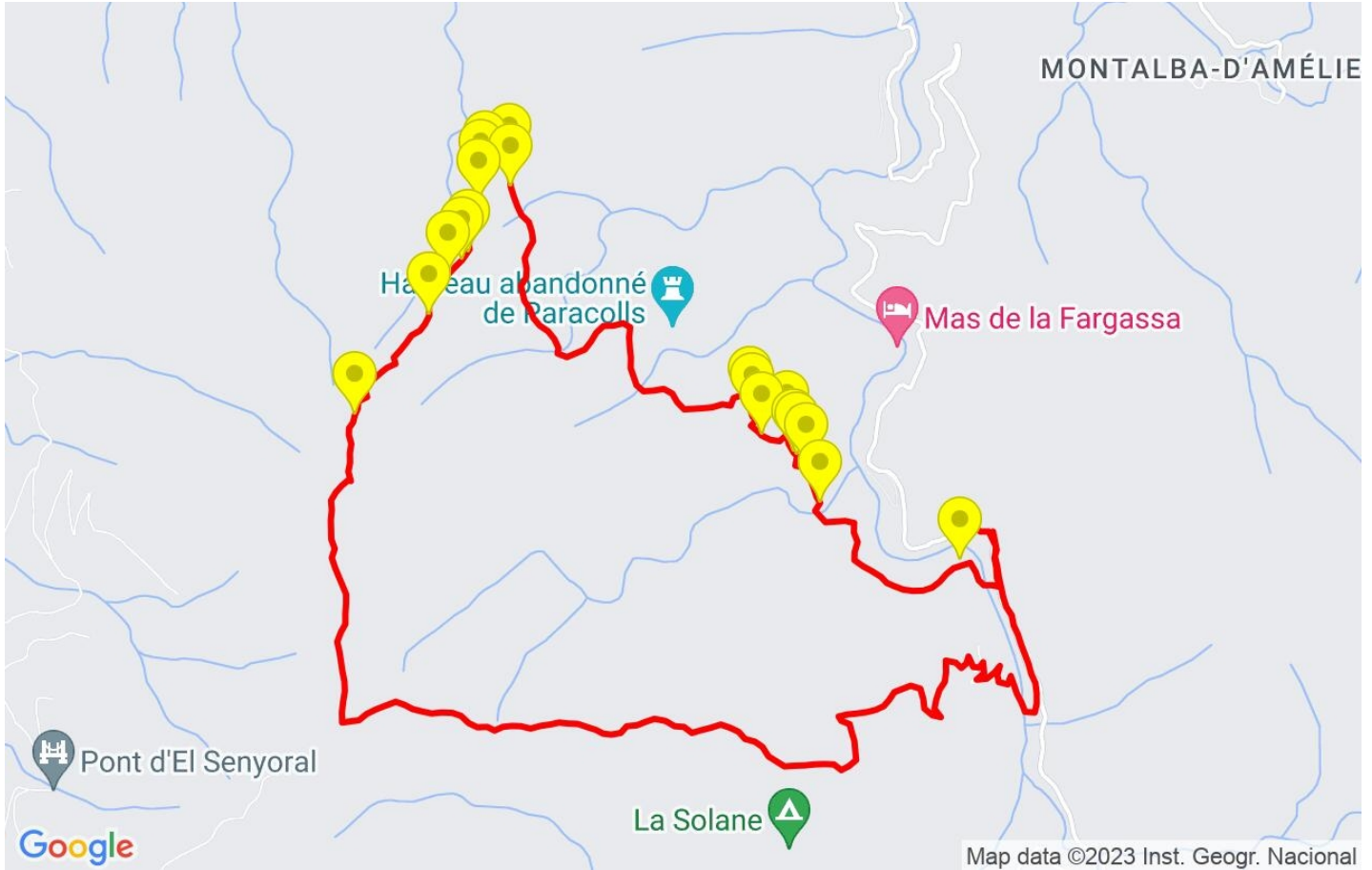
	Subidas	Distancia en km	del total en %	Velocidad en	Tiempo h:m:s
	Entre el 30 y el 55%	0.88	8.42	1.94	0:27:11
	Entre el 15 y el 30%	1.252	11.98	2.42	0:31:06
	Entre el 10 y el 15%	0.549	5.25	2.77	0:11:54
	Entre el 5 y el 10%	0.833	7.97	3.44	0:14:33
	Entre el 1 y el 5%	1.207	11.54	3.38	0:21:27
	Total :	4.721	45.17	2.67	1:46:11
	Llano				
	Desniveles del 1%	0.505	4.83	3.84	0:07:53
	Bajadas				
	Entre el 1 y el 5%	0.974	9.32	3.14	0:18:38
	Entre el 5 y el 10%	1.035	9.9	3.61	0:17:12
	Entre el 10 y el 15%	1.009	9.65	3.18	0:19:01
	Entre el 15 y el 30%	1.729	16.54	3.35	0:30:58
	Entre el 30 y el 55%	0.481	4.6	2.71	0:10:38
	Total :	5.227	50	3.25	1:36:27
	Total track :	10.45	100 %	2.98	3:30:31

Track: Piló de Bellmaig



















Las velocidades de este track son típicas de = HKG

Fiabilidad del IBP index= B

IBP = 77 HKG



Repechos > 10%

Repecho	Punto kilométrico	Pendiente media	Distancia
	0.438	24 %	135 m
	1.215	28 %	177 m
	1.392	22 %	97 m
	1.489	22 %	33 m
	1.522	24 %	74 m
	1.596	32 %	104 m
	1.7	21 %	141 m
	1.841	26 %	32 m
	1.873	20 %	70 m
	3.565	14 %	69 m
	3.633	25 %	169 m
	3.803	41 %	34 m
	3.837	25 %	66 m
	4.13	14 %	35 m
	4.165	18 %	68 m
	4.233	23 %	164 m
	4.397	36 %	529 m
	4.927	24 %	200 m

Parámetros a gran altura, datos por encima de

Altura	Distancia m	% del total	Tiempo en movimiento	Velocidad	Tiempo parado	Tiempo total	Velocidad
Total :							
	0 Km	--- %	--- h	--- Km/h	--- h	--- h	--- Km/h

Paradas

Distancia	Tiempo parado	Altura	Tiempo desde la salida	Tiempo desde parada anterior	Distancia a parada anterior
1.353	0:03:36	700	0:29:10	0:29:10	1.353
3.668	0:02:52	892	1:18:11	0:49:01	2.315
4.095	0:03:44	967	1:32:22	0:14:11	0.427
4.537	0:02:39	1077	1:46:53	0:14:31	0.442
4.799	0:02:27	1164	1:58:21	0:11:28	0.263
4.961	0:02:59	1224	2:05:39	0:07:18 < 10´	0.162
5.45	0:02:37	1240	2:21:31	0:15:52	0.489
7.155	0:02:39	1079	2:54:54	0:33:23	1.705
10.447	0:01:05	675	3:54:04	0:59:10	3.292
Total : 0:24:38 h					