

Track: Pic de la Plana

Las velocidades de este track son típicas de = HKG

Fiabilidad del IBP index= A

IBP = 97 HKG

| | |
|---------------------|----------|
| Distancia total | 10.39 Km |
| Distancia analizada | 10.39 Km |
| Distancia lineal | 0.01 Km |

| | |
|---------------------------|----------|
| Desn. de subida acumulado | 706.8 m |
| Desn. de bajada acumulado | 703.1 m |
| Altura máxima | 2489.2 m |
| Altura mínima | 2019.8 m |
| Ratio de subida | 14.1 % |
| Ratio de bajada | 15 % |
| Desnivel positivo por km | 68.03 m |
| Desnivel negativo por km | 67.67 m |

| | |
|----------------------|-----------|
| Tiempo total | 3:23:38 h |
| Tiempo en movimiento | 3:11:36 h |
| Tiempo parado | 0:12:02 h |

| | |
|-------------------------------|-----------|
| Velocidad media total | 3.06 Km/h |
| Velocidad media en movimiento | 3.25 Km/h |
| Velocidad máxima sostenida | 5.79 Km/h |

| | |
|-----------------------------|------------------------------|
| Filtro pendiente máxima | ~55 % |
| Separación mínima analizada | ~30 m |
| Número de puntos | 909 (cad. 11.43 m) |
| Puntos significativos | 298 (cad. 34.98 m / 32.78 %) |
| Puntos aberrantes | 6 (0.66 % d. total) |

| | |
|--|----------|
| Cambios dirección por km | 14.34 |
| Cambios dirección > 5° por km | 10.88 |
| Tramos rectos acumulados | 1.986 Km |
| Tramos rectos por km | 191.15 m |
| Cambios de pendiente penalizables | 8 |
| Cambios de pendiente penalizables por km | 0.77 |

Encuentra las mejores rutas



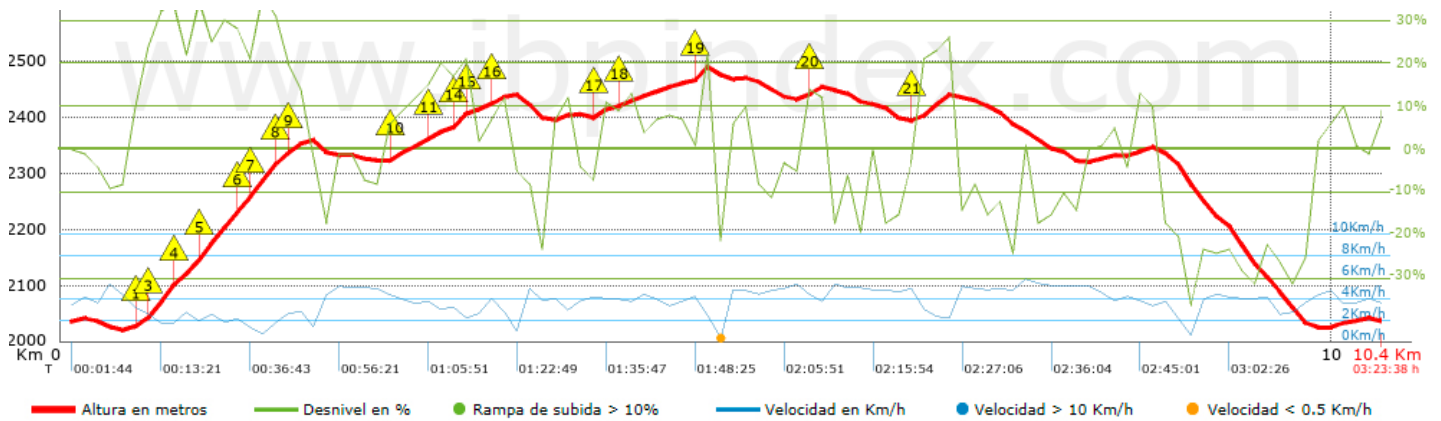
| Resumen de desniveles | Subidas | Distancia en km | del total en % | Velocidad en | Tiempo h:m:s |
|-----------------------|----------------------|-----------------|----------------|----------------|----------------|
| | Entre el 30 y el 55% | 0.35 | 3.37 | 1.83 | 0:11:30 |
| | Entre el 15 y el 30% | 1.592 | 15.32 | 2.19 | 0:43:41 |
| | Entre el 10 y el 15% | 1.005 | 9.67 | 3.44 | 0:17:32 |
| | Entre el 5 y el 10% | 1.352 | 13.02 | 3.53 | 0:22:58 |
| | Entre el 1 y el 5% | 0.715 | 6.88 | 3.21 | 0:13:22 |
| | Total : | 5.014 | 48.26 | 2.76 | 1:49:03 |
| | Llano | | | | |
| | Desniveles del 1% | 0.689 | 6.63 | 3.94 | 0:10:29 |
| | Bajadas | | | | |
| | Entre el 1 y el 5% | 0.683 | 6.57 | 3.98 | 0:10:17 |
| Entre el 5 y el 10% | 1.236 | 11.9 | 4.14 | 0:17:55 | |
| Entre el 10 y el 15% | 0.694 | 6.68 | 4.42 | 0:09:25 | |
| Entre el 15 y el 30% | 1.699 | 16.36 | 3.68 | 0:27:44 | |
| Entre el 30 y el 55% | 0.373 | 3.59 | 3.33 | 0:06:43 | |
| Total : | 4.686 | 45.11 | 3.9 | 1:12:04 | |
| Total track : | 10.39 | 100 % | 3.25 | 3:11:36 | |

Track: Pic de la Plana





















Las velocidades de este track son típicas de = HKG

Fiabilidad del IBP index= A

IBP = 97 HKG



Repechos > 10%

| Repecho | Punto kilométrico | Pendiente media | Distancia |
|--|-------------------|-----------------|-----------|
|  | 0.592 | 17 % | 36 m |
|  | 0.629 | 24 % | 64 m |
|  | 0.693 | 30 % | 168 m |
|  | 0.861 | 20 % | 170 m |
|  | 1.032 | 29 % | 327 m |
|  | 1.358 | 23 % | 110 m |
|  | 1.469 | 30 % | 167 m |
|  | 1.636 | 22 % | 135 m |
|  | 1.771 | 16 % | 132 m |
|  | 2.565 | 12 % | 317 m |
|  | 2.882 | 11 % | 139 m |
|  | 3.02 | 17 % | 34 m |
|  | 3.054 | 25 % | 34 m |
|  | 3.089 | 23 % | 67 m |
|  | 3.364 | 12 % | 101 m |
|  | 4.18 | 15 % | 98 m |
|  | 4.382 | 13 % | 104 m |
|  | 4.971 | 24 % | 104 m |
|  | 5.828 | 13 % | 107 m |
|  | 6.707 | 18 % | 232 m |

Parámetros a gran altura, datos por encima de

| Altura | Distancia m | % del total | Tiempo en movimiento | Velocidad | Tiempo parado | Tiempo total | Velocidad |
|----------------|------------------|--------------|----------------------|------------------|------------------|------------------|------------------|
| 2250 | 7545.905 | 72.63 | 2:12:46 | 3.41 | 0:12:02 | 2:24:48 | 3.13 |
| 2000 | 2843.078 | 27.37 | 0:58:50 | 2.9 | | 0:58:50 | 2.9 |
| Total : | 10.389 Km | 100 % | 3:11:36 h | 3.25 Km/h | 0:12:02 h | 3:23:38 h | 3.06 Km/h |

Paradas

| Distancia | Tiempo parado | Altura | Tiempo desde la salida | Tiempo desde parada anterior | Distancia a parada anterior |
|----------------|------------------|--------|------------------------|------------------------------|-----------------------------|
| 1.504 | 0:02:33 | 2268 | 0:37:50 | 0:37:50 | 1.504 |
| 5.075 | 0:06:27 | 2489 | 1:50:52 | 1:13:02 | 3.571 |
| 8.845 | 0:03:02 | 2291 | 2:54:57 | 1:04:05 | 3.771 |
| Total : | 0:12:02 h | | | | |