

Track: Penyes Altes

Las velocidades de este track son típicas de = HKG

Fiabilidad del IBP index= A

**IBP = 126 HKG**

Distancia total	18.94 Km
Distancia analizada	18.94 Km
Distancia lineal	0 Km

Desn. de subida acumulado	1241 m
Desn. de bajada acumulado	1268.1 m
Altura máxima	2248.3 m
Altura mínima	1244.9 m
Ratio de subida	13.68 %
Ratio de bajada	14.09 %
Desnivel positivo por km	65.52 m
Desnivel negativo por km	66.95 m

Tiempo total	9:03:57 h
Tiempo en movimiento	6:05:39 h
Tiempo parado	2:58:18 h

Velocidad media total	2.09 Km/h
Velocidad media en movimiento	3.11 Km/h
Velocidad máxima sostenida	7.01 Km/h

Filtro pendiente máxima	~55 %
Separación mínima analizada	~30 m
Número de puntos	1731 (cad. 10.94 m)
Puntos significativos	554 (cad. 34.24 m / 32 %)
Puntos aberrantes	64 (3.7 % d. total)

Cambios dirección por km	14.63
Cambios dirección > 5° por km	12.72
Tramos rectos acumulados	1.504 Km
Tramos rectos por km	79.41 m
Cambios de pendiente penalizables	10
Cambios de pendiente penalizables por km	0.528

Encuentra las mejores rutas

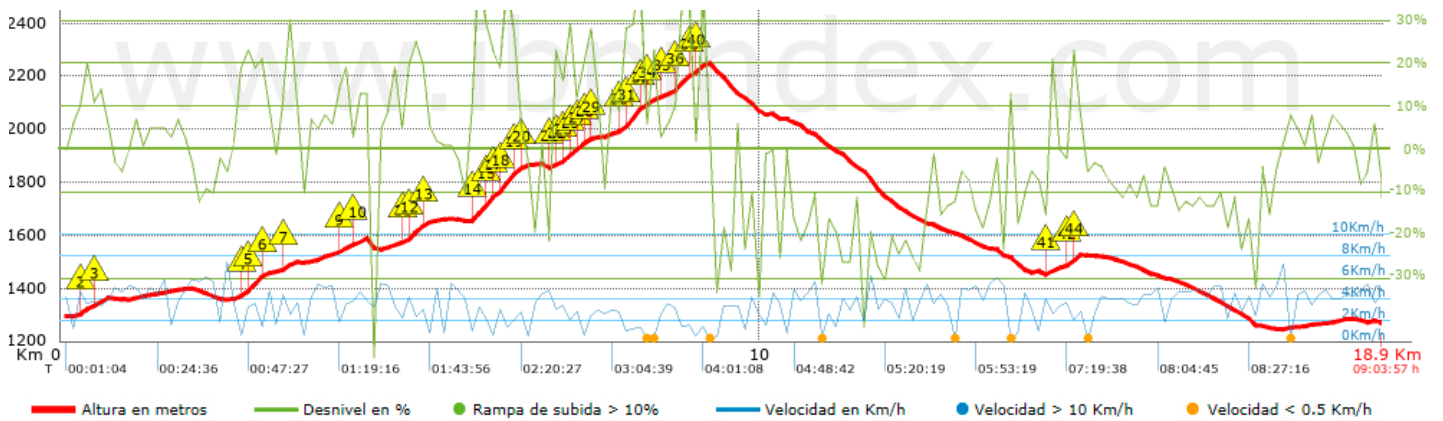


Resumen de desniveles	Subidas	Distancia en km	del total en %	Velocidad en	Tiempo h:m:s
	Entre el 30 y el 55%	0.729	3.85	1.59	0:27:28
	Entre el 15 y el 30%	2.684	14.17	2.48	1:05:00
	Entre el 10 y el 15%	1.432	7.56	3.11	0:27:39
	Entre el 5 y el 10%	2.338	12.35	3.18	0:44:06
	Entre el 1 y el 5%	1.892	9.99	3.69	0:30:46
	<b>Total :</b>	<b>9.075</b>	<b>47.92</b>	<b>2.79</b>	<b>3:14:59</b>
	<b>Llano</b>				
	Desniveles del 1%	0.859	4.53	3.88	0:13:16
	<b>Bajadas</b>				
	Entre el 1 y el 5%	1.59	8.4	3.07	0:31:05
Entre el 5 y el 10%	1.908	10.08	3.91	0:29:15	
Entre el 10 y el 15%	2.287	12.08	3.86	0:35:32	
Entre el 15 y el 30%	2.477	13.08	3.27	0:45:25	
Entre el 30 y el 55%	0.741	3.91	2.76	0:16:07	
<b>Total :</b>	<b>9.003</b>	<b>47.54</b>	<b>3.43</b>	<b>2:37:24</b>	
<b>Total track :</b>	<b>18.94</b>	<b>100 %</b>	<b>3.11</b>	<b>6:05:39</b>	



























Track: Penyes Altes



















Las velocidades de este track son típicas de = HKG

Fiabilidad del IBP index= A

**IBP = 126 HKG**


**Repechos > 10%**

Repecho	Punto kilométrico	Pendiente media	Distancia
	0.235	12 %	76 m
	0.311	17 %	136 m
	0.447	17 %	183 m
	2.524	17 %	95 m
	2.618	24 %	224 m
	2.843	19 %	70 m
	3.183	16 %	173 m
	3.921	14 %	38 m
	3.958	16 %	134 m
	4.204	13 %	166 m
	4.893	18 %	31 m
	4.924	23 %	274 m
	5.198	24 %	31 m
	5.882	33 %	206 m
	6.088	25 %	91 m
	6.179	12 %	32 m
	6.211	23 %	61 m
	6.272	34 %	202 m
	6.474	19 %	104 m
	6.578	13 %	96 m
	6.998	12 %	30 m
	7.029	15 %	130 m
	7.159	26 %	92 m
	7.251	28 %	32 m
	7.283	16 %	69 m
	7.352	16 %	59 m

	7.411	19 %	100 m
	7.511	13 %	33 m
	7.544	13 %	94 m
	7.997	22 %	37 m
	8.035	31 %	235 m
	8.27	18 %	100 m
	8.37	14 %	31 m
	8.401	21 %	95 m
	8.618	13 %	154 m
	8.772	27 %	156 m
	8.929	38 %	36 m
	8.965	34 %	33 m
	9.068	11 %	30 m
	9.098	31 %	90 m
	14.117	15 %	152 m
	14.359	20 %	100 m
	14.459	20 %	60 m
	14.519	20 %	30 m

Parámetros a gran altura, datos por encima de							
Altura	Distancia m	% del total	Tiempo en movimiento	Velocidad	Tiempo parado	Tiempo total	Velocidad
2000	2619.691	13.83	1:03:00	2.49	0:40:39	1:43:39	1.52
1750	2913.907	15.39	1:03:43	2.74	0:24:03	1:27:46	1.99
1500	5306.809	28.02	1:32:36	3.44	1:45:27	3:18:03	1.61
<b>Total :</b>	<b>10.84 Km</b>	<b>57.25 %</b>	<b>3:39:19 h</b>	<b>2.97 Km/h</b>	<b>2:50:09 h</b>	<b>6:29:28 h</b>	<b>1.67 Km/h</b>

Paradas					
Distancia	Tiempo parado	Altura	Tiempo desde la salida	Tiempo desde parada anterior	Distancia a parada anterior
2.524	0:02:59	1365	0:42:42	0:42:42	2.524
3.356	0:03:10	1499	1:05:53	0:23:11	0.833
5.43	0:02:55	1659	1:46:05	0:40:12	2.073
6.088	0:02:53	1721	2:03:34	0:17:29	0.658
6.609	0:03:54	1857	2:21:09	0:17:35	0.521
7.352	0:15:36 > 10´	1921	2:40:01	0:18:52	0.743
8.307	0:14:23 > 10´	2089	3:21:20	0:41:19	0.955
9.035	0:03:41	2213	3:54:29	0:33:09	0.728
9.188	0:19:56 > 10´	2245	4:02:15	0:07:46 < 10´	0.154
10.318	0:02:39	2038	4:43:42	0:41:27	1.13
10.766	0:04:33	1981	4:52:32	0:08:50 < 10´	0.448
12.673	0:12:28 > 10´	1616	5:36:29	0:43:57	1.906
13.537	1:03:37 > 10´	1511	6:00:03	0:23:34	0.864
14.58	0:20:24 > 10´	1525	7:25:20	1:25:17	1.043
17.474	0:05:10	1246	8:36:14	1:10:54	2.894
<b>Total :</b>	<b>2:58:18 h</b>				