

Track: Noufonts y Torre d'Eina

Las velocidades de este track son típicas de = HKG

Fiabilidad del IBP index= A

IBP = 170 HKG

Distancia total	18.34 Km
Distancia analizada	18.34 Km
Distancia lineal	0.1 Km

Desn. de subida acumulado	1472.73 m
Desn. de bajada acumulado	1479.27 m
Altura máxima	2860.5 m
Altura mínima	1955.5 m
Ratio de subida	16.24 %
Ratio de bajada	17.01 %
Desnivel positivo por km	80.3 m
Desnivel negativo por km	80.66 m

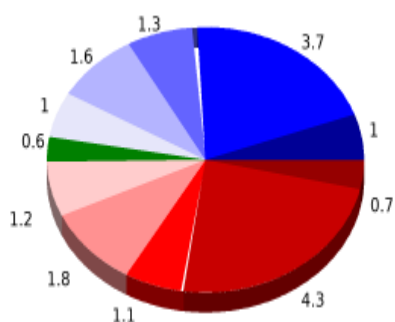
Tiempo total	6:15:20 h
Tiempo en movimiento	5:16:39 h
Tiempo parado	0:58:41 h

Velocidad media total	2.93 Km/h
Velocidad media en movimiento	3.48 Km/h
Velocidad máxima sostenida	6.63 Km/h

Filtro pendiente máxima	~55 %
Separación mínima analizada	~30 m
Número de puntos	1038 (cad. 17.67 m)
Puntos significativos	467 (cad. 39.35 m / 44.99 %)
Puntos aberrantes	18 (1.73 % d. total)

Cambios dirección por km	13.09
Cambios dirección > 5° por km	9.71
Tramos rectos acumulados	2.208 Km
Tramos rectos por km	120.39 m
Cambios de pendiente penalizables	14
Cambios de pendiente penalizables por km	0.763

Encuentra las mejores rutas

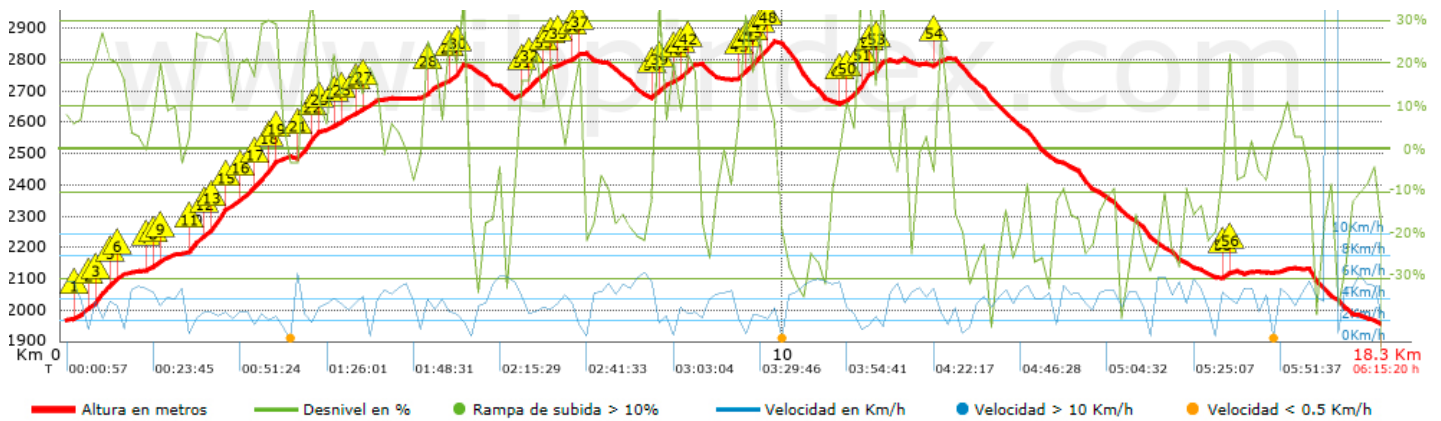
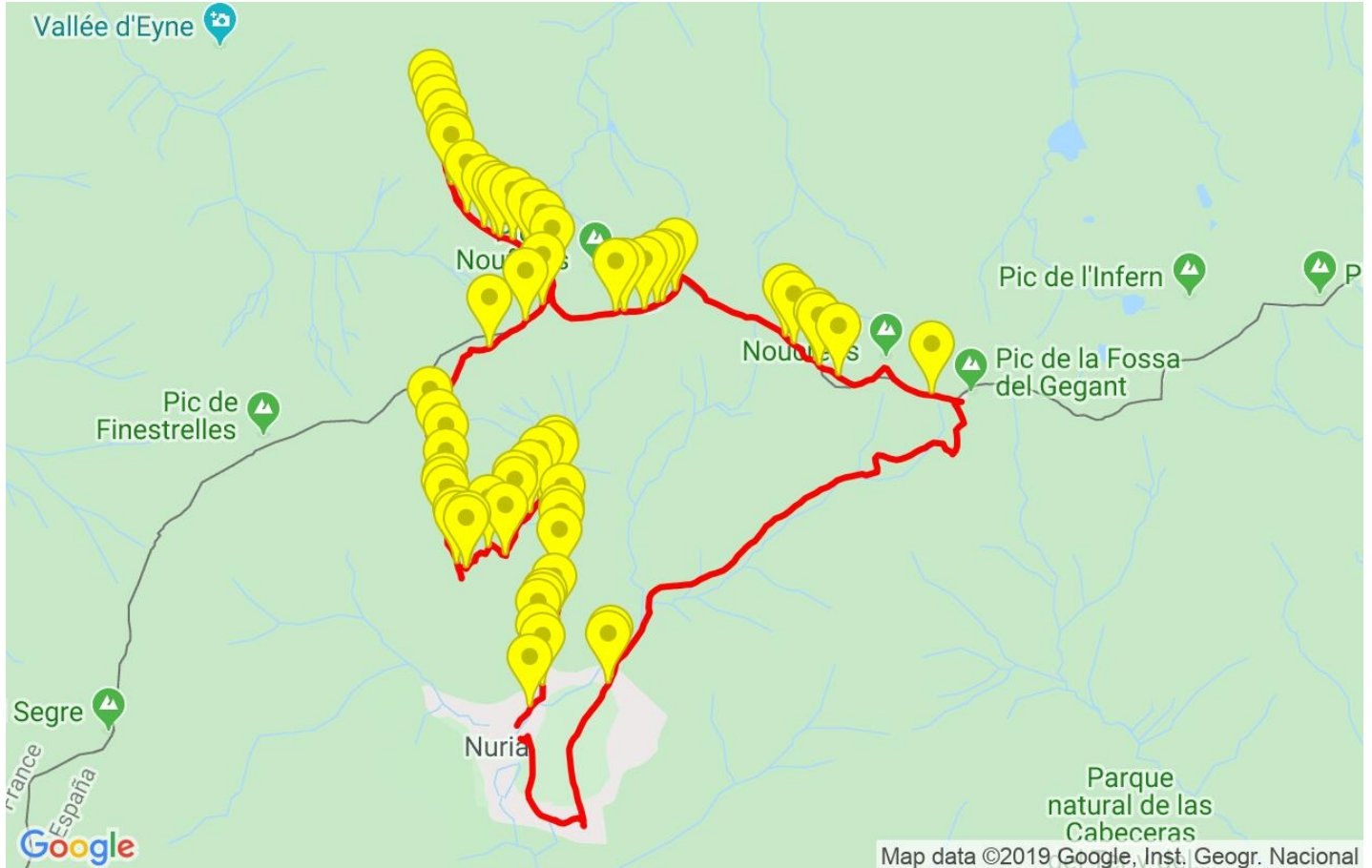

Resumen de desniveles


	Subidas	Distancia en km	del total en %	Velocidad en	Tiempo h:m:s
	Entre el 30 y el 55%	0.722	3.94	1.81	0:23:58
	Entre el 15 y el 30%	4.261	23.24	2.59	1:38:32
	Entre el 10 y el 15%	1.137	6.2	3.1	0:21:58
	Entre el 5 y el 10%	1.776	9.68	3.73	0:28:33
	Entre el 1 y el 5%	1.171	6.38	4.05	0:17:20
	Total :	9.067	49.44	2.86	3:10:21
	Llano				
	Desniveles del 1%	0.577	3.14	4.69	0:07:23
	Bajadas				
	Entre el 1 y el 5%	1.016	5.54	3.9	0:15:38
	Entre el 5 y el 10%	1.644	8.97	5.21	0:18:56
	Entre el 10 y el 15%	1.312	7.16	4.23	0:18:37
	Entre el 15 y el 30%	3.715	20.26	4.48	0:49:46
	Entre el 30 y el 55%	1.007	5.49	3.78	0:15:58
	Total :	8.695	47.41	4.39	1:58:55
	Total track :	18.34	100 %	3.48	5:16:39














Track: Noufonts y Torre d'Eina





























Las velocidades de este track son típicas de = HKG

Fiabilidad del IBP index= A

IBP = 170 HKG


Repechos > 10%

Repecho	Punto kilométrico	Pendiente media	Distancia
	0.188	16 %	191 m
	0.378	21 %	75 m
	0.454	29 %	169 m
	0.622	24 %	59 m
	0.681	19 %	30 m
	0.712	16 %	126 m
	1.276	19 %	38 m
	1.314	16 %	138 m
	1.78	17 %	34 m
	1.814	25 %	167 m
	1.981	24 %	115 m
	2.096	30 %	147 m
	2.243	28 %	46 m
	2.289	16 %	188 m
	2.476	21 %	202 m
	2.678	27 %	229 m
	2.907	28 %	39 m
	2.946	16 %	110 m
	3.255	18 %	38 m
	3.293	30 %	176 m
	3.469	31 %	67 m
	3.536	11 %	40 m
	3.729	13 %	182 m
	3.911	14 %	107 m
	4.019	12 %	166 m
	4.184	17 %	144 m

	5.037	13 %	313 m
	5.349	24 %	164 m
	5.513	35 %	64 m
	6.322	17 %	159 m
	6.481	22 %	224 m
	6.705	20 %	39 m
	6.743	11 %	129 m
	6.872	11 %	107 m
	7.075	20 %	85 m
	7.159	27 %	38 m
	8.188	16 %	34 m
	8.222	31 %	94 m
	8.447	16 %	130 m
	8.577	23 %	125 m
	8.702	16 %	79 m
	9.354	18 %	68 m
	9.422	22 %	138 m
	9.559	27 %	97 m
	9.657	28 %	36 m
	9.693	20 %	115 m
	9.807	37 %	40 m
	10.803	11 %	81 m
	10.883	25 %	211 m
	11.095	32 %	42 m
	11.137	19 %	158 m
	11.295	28 %	45 m
	12.086	13 %	191 m
	16.098	13 %	37 m

 A yellow equilateral triangle with a black border and the number '55' in black text inside.	16.135	18 %	100 m
--	--------	------	-------

Parámetros a gran altura, datos por encima de

Altura	Distancia m	% del total	Tiempo en movimiento	Velocidad	Tiempo parado	Tiempo total	Velocidad
2750	4151.013	22.64	1:18:29	3.17	0:20:29	1:38:58	2.52
2500	6165.396	33.62	1:45:51	3.49	0:08:38	1:54:29	3.23
2250	2662.823	14.52	0:50:56	3.14	0:11:45	1:02:41	2.55
2000	4482.551	24.44	1:09:10	3.89	0:17:49	1:26:59	3.09
1750	876.267	4.78	0:12:13	4.3		0:12:13	4.3
Total :	18.338 Km	100 %	5:16:39 h	3.47 Km/h	0:58:41 h	6:15:20 h	2.93 Km/h

Paradas

Distancia	Tiempo parado	Altura	Tiempo desde la salida	Tiempo desde parada anterior	Distancia a parada anterior
1.702	0:03:42	2181	0:30:47	0:30:47	1.702
3.133	0:07:30	2490	1:08:22	0:37:35	1.431
4.218	0:05:06	2645	1:34:49	0:26:27	1.085
5.577	0:04:59	2784	2:04:43	0:29:54	1.359
7.198	0:04:17	2826	2:36:52	0:32:09	1.621
8.447	0:03:32	2721	2:59:32	0:22:40	1.249
9.422	0:02:38	2751	3:21:57	0:22:25	0.975
9.926	0:06:15	2861	3:37:14	0:15:17	0.504
12.362	0:02:20	2801	4:29:19	0:52:05	2.436
14.961	0:04:15	2265	5:12:06	0:42:47	2.598
15.948	0:04:33	2112	5:28:43	0:16:37	0.987
16.651	0:05:59	2120	5:43:19	0:14:36	0.704
17.604	0:03:35	2046	6:02:09	0:18:50	0.953
Total :	0:58:41 h				