

Track: Montpalau

Fecha: 24/11/2022

Track: Montpalau

Las velocidades de este track son típicas de = HKG

Fiabilidad del IBP index= C

**IBP = 47 HKG**

Distancia total	9.46 Km
Distancia analizada	9.46 Km
Distancia lineal	0 Km

Desn. de subida acumulado	402.3 m
Desn. de bajada acumulado	402.3 m
Altura máxima	264 m
Altura mínima	9.5 m
Ratio de subida	8.82 %
Ratio de bajada	9.85 %
Desnivel positivo por km	42.53 m
Desnivel negativo por km	42.53 m

Tiempo total	3:29:40 h
Tiempo en movimiento	2:53:47 h
Tiempo parado	0:35:53 h

Velocidad media total	2.71 Km/h
Velocidad media en movimiento	3.27 Km/h
Velocidad máxima sostenida	6.58 Km/h

Filtro pendiente máxima	~55 %
Separación mínima analizada	~30 m
Número de puntos	810 (cad. 11.67 m)
Puntos significativos	272 (cad. 34.89 m / 33.58 %)
Puntos aberrantes	2 (0.25 % d. total)

Cambios dirección por km	14.38
Cambios dirección > 5° por km	10.78
Tramos rectos acumulados	1.114 Km
Tramos rectos por km	117.76 m
Cambios de pendiente penalizables	4
Cambios de pendiente penalizables por km	0.423

Encuentra las mejores rutas



## Resumen de desniveles



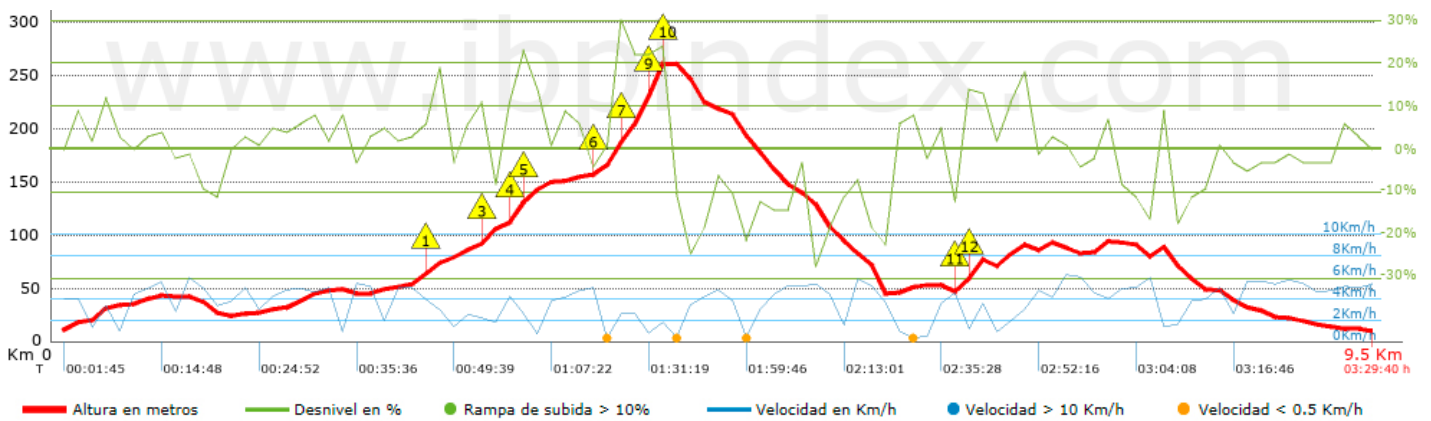
	Subidas	Distancia en km	del total en %	Velocidad en	Tiempo h:m:s
	Entre el 30 y el 55%	0.033	0.35	1.25	0:01:36
	Entre el 15 y el 30%	0.905	9.57	2.57	0:21:05
	Entre el 10 y el 15%	0.504	5.33	2.34	0:12:56
	Entre el 5 y el 10%	1.293	13.67	3.03	0:25:37
	Entre el 1 y el 5%	1.825	19.3	3.47	0:31:31
	<b>Total :</b>	<b>4.56</b>	<b>48.23</b>	<b>2.95</b>	<b>1:32:45</b>
	<b>Llano</b>				
	Desniveles del 1%	0.81	8.57	3.57	0:13:36
	<b>Bajadas</b>				
	Entre el 1 y el 5%	1.404	14.85	3.93	0:21:26
	Entre el 5 y el 10%	0.907	9.59	3.37	0:16:10
	Entre el 10 y el 15%	0.787	8.33	3.44	0:13:44
	Entre el 15 y el 30%	0.986	10.43	3.67	0:16:06
	Entre el 30 y el 55%	0	0	0	0:00:00
	<b>Total :</b>	<b>4.085</b>	<b>43.2</b>	<b>3.63</b>	<b>1:07:26</b>
	<b>Total track :</b>	<b>9.46</b>	<b>100 %</b>	<b>3.27</b>	<b>2:53:47</b>

Track: Montpalau













Las velocidades de este track son típicas de = HKG

Fiabilidad del IBP index= C

**IBP = 47 HKG**



**Repechos > 10%**

Repecho	Punto kilométrico	Pendiente media	Distancia
	2.7	16 %	103 m
	3.019	11 %	33 m
	3.052	13 %	110 m
	3.297	17 %	100 m
	3.397	12 %	101 m
	3.91	13 %	135 m
	4.045	26 %	208 m
	4.253	29 %	35 m
	4.288	38 %	33 m
	4.321	24 %	32 m
	6.484	16 %	108 m
	6.592	19 %	66 m

**Parámetros a gran altura, datos por encima de**

Altura	Distancia m	% del total	Tiempo en movimiento	Velocidad	Tiempo parado	Tiempo total	Velocidad
<b>Total :</b>							
	0 Km	--- %	--- h	--- Km/h	--- h	--- h	--- Km/h

**Paradas**

Distancia	Tiempo parado	Altura	Tiempo desde la salida	Tiempo desde parada anterior	Distancia a parada anterior
3.363	0:02:59	131	1:00:44	1:00:44	3.363
3.91	0:08:27	160	1:13:41	0:12:57	0.547
4.187	0:02:28	215	1:28:07	0:14:26	0.277
4.446	0:06:01	264	1:38:56	0:10:49	0.259
4.866	0:06:11	214	1:52:36	0:13:40	0.42
6.083	0:06:20	46	2:20:42	0:28:06	1.217
6.22	0:03:27	55	2:28:51	0:08:09 < 10´	0.137
<b>Total :</b> 0:35:53 h					