

Track: Montlude

Las velocidades de este track son típicas de = HKG

Fiabilidad del IBP index= A

IBP = 140 HKG

Distancia total	11.81 Km
Distancia analizada	11.81 Km
Distancia lineal	0.02 Km

Desn. de subida acumulado	1266.8 m
Desn. de bajada acumulado	1248.6 m
Altura máxima	2508.2 m
Altura mínima	1384.9 m
Ratio de subida	21.41 %
Ratio de bajada	21.57 %
Desnivel positivo por km	107.27 m
Desnivel negativo por km	105.72 m

Tiempo total	5:34:49 h
Tiempo en movimiento	5:10:08 h
Tiempo parado	0:24:41 h

Velocidad media total	2.12 Km/h
Velocidad media en movimiento	2.28 Km/h
Velocidad máxima sostenida	5.59 Km/h

Filtro pendiente máxima	~55 %
Separación mínima analizada	~30 m
Número de puntos	830 (cad. 14.23 m)
Puntos significativos	325 (cad. 36.44 m / 39.16 %)
Puntos aberrantes	48 (5.78 % d. total)

Cambios dirección por km	14.82
Cambios dirección > 5° por km	13.46
Tramos rectos acumulados	1.09 Km
Tramos rectos por km	92.29 m
Cambios de pendiente penalizables	8
Cambios de pendiente penalizables por km	0.678

Encuentra las mejores rutas



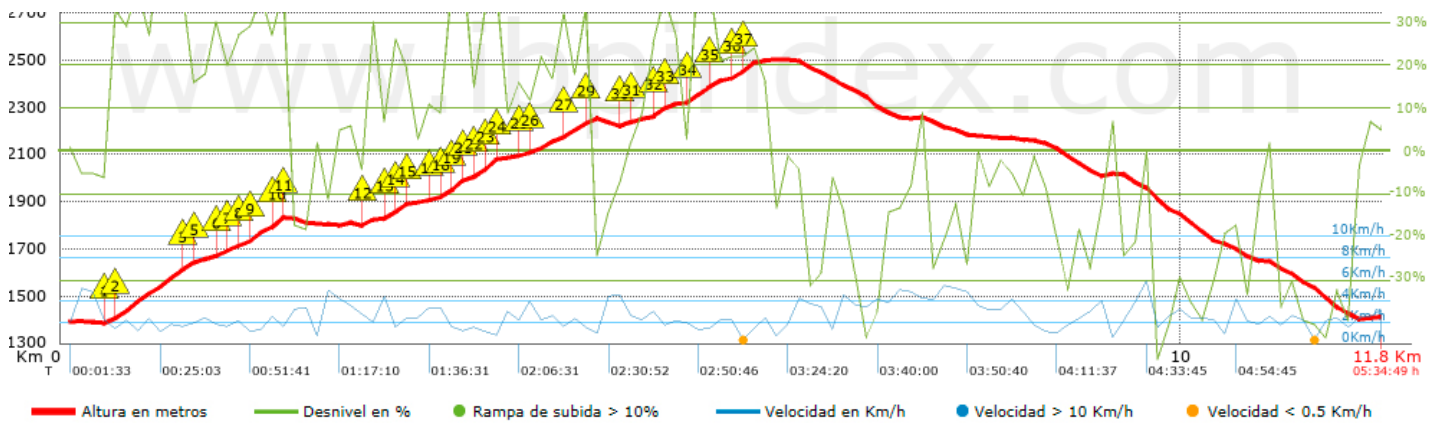
Resumen de desniveles		Subidas	Distancia en km	del total en %	Velocidad en	Tiempo h:m:s	
	Entre el 30 y el 55%	1.738	14.72	1.49	1:10:09		
	Entre el 15 y el 30%	2.189	18.54	1.9	1:09:09		
	Entre el 10 y el 15%	0.516	4.37	2.67	0:11:35		
	Entre el 5 y el 10%	0.868	7.35	3.46	0:15:04		
	Entre el 1 y el 5%	0.606	5.13	2.97	0:12:14		
	Total :	5.918	50.12	1.99	2:58:11		
	Llano						
	Desniveles del 1%	0.101	0.86	4.1	0:01:29		
	Bajadas						
	Entre el 1 y el 5%	0.562	4.76	2.81	0:11:59		
Entre el 5 y el 10%	0.851	7.2	2.68	0:19:04			
Entre el 10 y el 15%	0.68	5.76	3.84	0:10:38			
Entre el 15 y el 30%	2.046	17.33	2.75	0:44:40			
Entre el 30 y el 55%	1.65	13.97	2.24	0:44:07			
Total :	5.788	49.02	2.66	2:10:28			
Total track :		11.81	100 %	2.28	5:10:08		

Track: Montlude














Las velocidades de este track son típicas de = HKG











Fiabilidad del IBP index= A

IBP = 140 HKG



Repechos > 10%

Repecho	Punto kilométrico	Pendiente media	Distancia
	0.38	21 %	39 m
	0.42	34 %	687 m
	1.107	25 %	36 m
	1.143	15 %	66 m
	1.209	14 %	114 m
	1.323	22 %	174 m
	1.497	17 %	31 m
	1.527	15 %	97 m
	1.625	33 %	269 m
	1.894	39 %	36 m
	1.93	38 %	36 m
	2.708	18 %	189 m
	2.897	29 %	66 m
	2.964	30 %	84 m
	3.047	11 %	184 m
	3.231	11 %	38 m
	3.269	11 %	116 m
	3.385	37 %	39 m
	3.424	33 %	118 m
	3.541	44 %	40 m
	3.581	21 %	109 m
	3.69	35 %	108 m
	3.798	44 %	35 m
	3.833	39 %	31 m
	4.021	14 %	173 m
	4.195	23 %	222 m

 27	4.417	29 %	246 m
 28	4.663	41 %	40 m
 29	4.703	25 %	42 m
 30	4.97	15 %	107 m
 31	5.218	23 %	113 m
 32	5.331	24 %	153 m
 33	5.588	35 %	185 m
 34	5.772	21 %	179 m
 35	5.951	28 %	167 m
 36	6.118	23 %	104 m

Parámetros a gran altura, datos por encima de							
Altura	Distancia m	% del total	Tiempo en movimiento	Velocidad	Tiempo parado	Tiempo total	Velocidad
2500	239.063	2.02	0:03:39	3.93	0:07:43	0:11:22	1.26
2250	2412.706	20.43	0:58:06	2.49	0:04:16	1:02:22	2.32
2000	3258.013	27.59	1:25:54	2.28	0:03:11	1:29:05	2.19
1750	2584.363	21.89	1:08:21	2.27	0:04:08	1:12:29	2.14
1500	2021.947	17.12	1:00:18	2.01	0:04:17	1:04:35	1.88
Total :	10.516 Km	89.06 %	4:36:18 h	2.28 Km/h	0:23:35 h	4:59:53 h	2.1 Km/h

Paradas					
Distancia	Tiempo parado	Altura	Tiempo desde la salida	Tiempo desde parada anterior	Distancia a parada anterior
2.21	0:04:08	1806	1:09:21	1:09:21	2.21
5.98	0:04:16	2432	3:01:23	1:52:02	3.77
6.285	0:07:43	2506	3:13:59	0:12:36	0.305
9.346	0:03:11	2018	4:24:34	1:10:35	3.061
11.092	0:04:17	1549	5:12:23	0:47:49	1.745
11.799	0:01:06	1409	5:33:43	0:21:20	0.707
Total :	0:24:41 h				