

Track: Monte Ányera.

Las velocidades de este track son típicas de = HKG

Fiabilidad del IBP index= B

IBP = 62 HKG

Distancia total	10.9 Km
Distancia analizada	10.9 Km
Distancia lineal	0.01 Km

Desn. de subida acumulado	567.2 m
Desn. de bajada acumulado	573.1 m
Altura máxima	358.1 m
Altura mínima	83.5 m
Ratio de subida	11.19 %
Ratio de bajada	11.41 %
Desnivel positivo por km	52.04 m
Desnivel negativo por km	52.58 m

Tiempo total	3:15:03 h
Tiempo en movimiento	2:55:29 h
Tiempo parado	0:19:34 h

Velocidad media total	3.35 Km/h
Velocidad media en movimiento	3.73 Km/h
Velocidad máxima sostenida	7.16 Km/h

Filtro pendiente máxima	~55 %
Separación mínima analizada	~30 m
Número de puntos	948 (cad. 11.5 m)
Puntos significativos	315 (cad. 34.71 m / 33.23 %)
Puntos aberrantes	10 (1.05 % d. total)

Cambios dirección por km	13.21
Cambios dirección > 5° por km	11.28
Tramos rectos acumulados	0.924 Km
Tramos rectos por km	84.77 m
Cambios de pendiente penalizables	7
Cambios de pendiente penalizables por km	0.642

Encuentra las mejores rutas



Resumen de desniveles	Subidas	Distancia en km	del total en %	Velocidad en	Tiempo h:m:s
	Entre el 30 y el 55%	0.274	2.51	1.92	0:08:34
	Entre el 15 y el 30%	0.935	8.58	2.47	0:22:44
	Entre el 10 y el 15%	1.081	9.92	3.28	0:19:48
	Entre el 5 y el 10%	1.532	14.06	3.85	0:23:53
	Entre el 1 y el 5%	1.247	11.45	4.33	0:17:18
	Total :	5.069	46.51	3.3	1:32:17
	Llano				
	Desniveles del 1%	0.808	7.41	3.57	0:13:34
	Bajadas				
	Entre el 1 y el 5%	1.105	10.14	3.93	0:16:52
Entre el 5 y el 10%	1.592	14.61	4.99	0:19:08	
Entre el 10 y el 15%	0.943	8.65	4.54	0:12:27	
Entre el 15 y el 30%	1.309	12.01	3.89	0:20:11	
Entre el 30 y el 55%	0.072	0.66	4.3	0:01:00	
Total :	5.021	46.07	4.33	1:09:38	
Total track :	10.9	100 %	3.73	2:55:29	

Track: Monte Ányera.

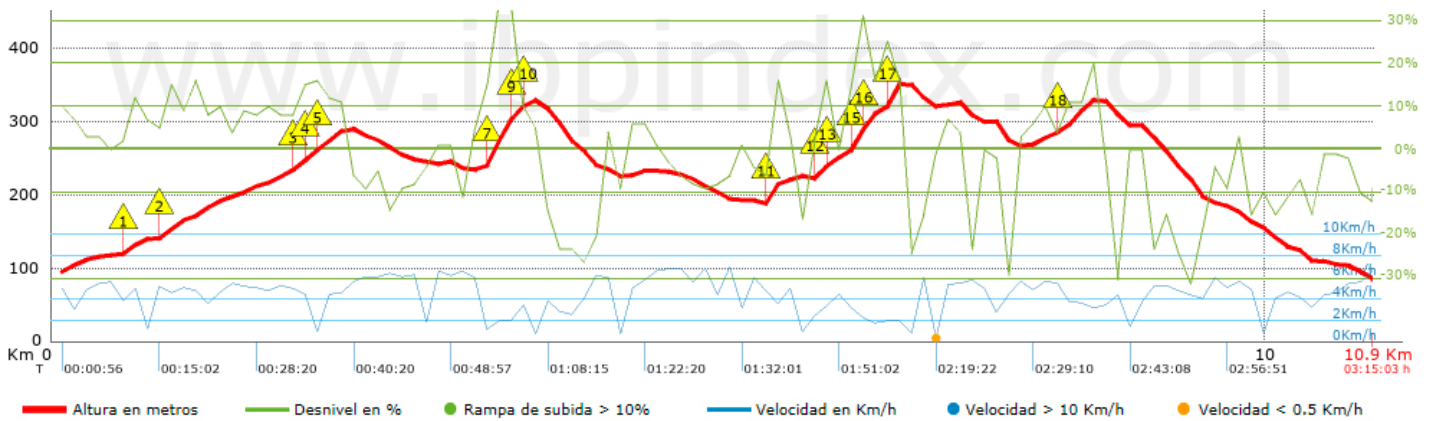
Fecha: 16/12/2022

Track: Monte Ányera.





Las velocidades de este track son típicas de = HKG

Fiabilidad del IBP index= B

IBP = 62 HKG



Repechos > 10%

Repecho	Punto kilométrico	Pendiente media	Distancia
	0.586	12 %	103 m
	0.877	11 %	290 m
	1.99	14 %	32 m
	2.022	14 %	136 m
	2.158	13 %	206 m
	3.545	15 %	33 m
	3.578	31 %	204 m
	3.782	33 %	33 m
	3.815	11 %	34 m
	3.848	15 %	64 m
	5.851	25 %	102 m
	6.257	18 %	137 m
	6.394	11 %	34 m
	6.528	14 %	32 m
	6.561	25 %	142 m
	6.702	13 %	121 m
	6.823	29 %	135 m
	8.264	14 %	263 m

Parámetros a gran altura, datos por encima de

Altura	Distancia m	% del total	Tiempo en movimiento	Velocidad	Tiempo parado	Tiempo total	Velocidad
Total :							
	0 Km	--- %	--- h	--- Km/h	--- h	--- h	--- Km/h

Paradas

Distancia	Tiempo parado	Altura	Tiempo desde la salida	Tiempo desde parada anterior	Distancia a parada anterior
3.913	0:03:31	326	1:01:55	1:01:55	3.913
4.598	0:03:01	231	1:16:06	0:14:11	0.685
7.023	0:02:56	358	2:05:49	0:49:43	2.425
7.245	0:07:29	320	2:11:53	0:06:04 < 10´	0.222
9.879	0:02:37	163	2:59:24	0:47:31	2.634
Total : 0:19:34 h					