

Track: Montalt

Las velocidades de este track son típicas de = HKG

Fiabilidad del IBP index= A

IBP = 43 HKG

Distancia total	6.78 Km
Distancia analizada	6.78 Km
Distancia lineal	0.02 Km

Desn. de subida acumulado	363.8 m
Desn. de bajada acumulado	393.1 m
Altura máxima	592.3 m
Altura mínima	219.3 m
Ratio de subida	12.27 %
Ratio de bajada	12.09 %
Desnivel positivo por km	53.66 m
Desnivel negativo por km	57.98 m

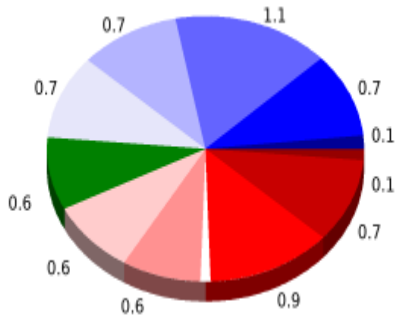
Tiempo total	1:56:36 h
Tiempo en movimiento	1:36:39 h
Tiempo parado	0:19:57 h

Velocidad media total	3.49 Km/h
Velocidad media en movimiento	4.21 Km/h
Velocidad máxima sostenida	9.47 Km/h

Filtro pendiente máxima	~55 %
Separación mínima analizada	~30 m
Número de puntos	379 (cad. 17.9 m)
Puntos significativos	173 (cad. 39.44 m / 45.65 %)
Puntos aberrantes	10 (2.64 % d. total)

Cambios dirección por km	12.39
Cambios dirección > 5° por km	9.44
Tramos rectos acumulados	0.49 Km
Tramos rectos por km	72.27 m
Cambios de pendiente penalizables	1
Cambios de pendiente penalizables por km	0.147

Encuentra las mejores rutas


Resumen de desniveles


	Subidas	Distancia en km	del total en %	Velocidad en	Tiempo h:m:s
	Entre el 30 y el 55%	0.122	1.79	1.39	0:05:15
	Entre el 15 y el 30%	0.737	10.86	3.16	0:14:00
	Entre el 10 y el 15%	0.94	13.85	3.83	0:14:43
	Entre el 5 y el 10%	0.572	8.43	4.94	0:06:57
	Entre el 1 y el 5%	0.593	8.75	4.55	0:07:50
	Total :	2.964	43.69	3.65	0:48:45
	Llano				
	Desniveles del 1%	0.567	8.36	4.04	0:08:26
	Bajadas				
	Entre el 1 y el 5%	0.651	9.59	5.14	0:07:36
	Entre el 5 y el 10%	0.717	10.58	4.38	0:09:50
	Entre el 10 y el 15%	1.077	15.88	5.66	0:11:25
	Entre el 15 y el 30%	0.667	9.84	4.35	0:09:12
	Entre el 30 y el 55%	0.14	2.06	5.92	0:01:25
	Total :	3.253	47.95	4.94	0:39:28
	Total track :	6.78	100 %	4.21	1:36:39

Track: Montalt

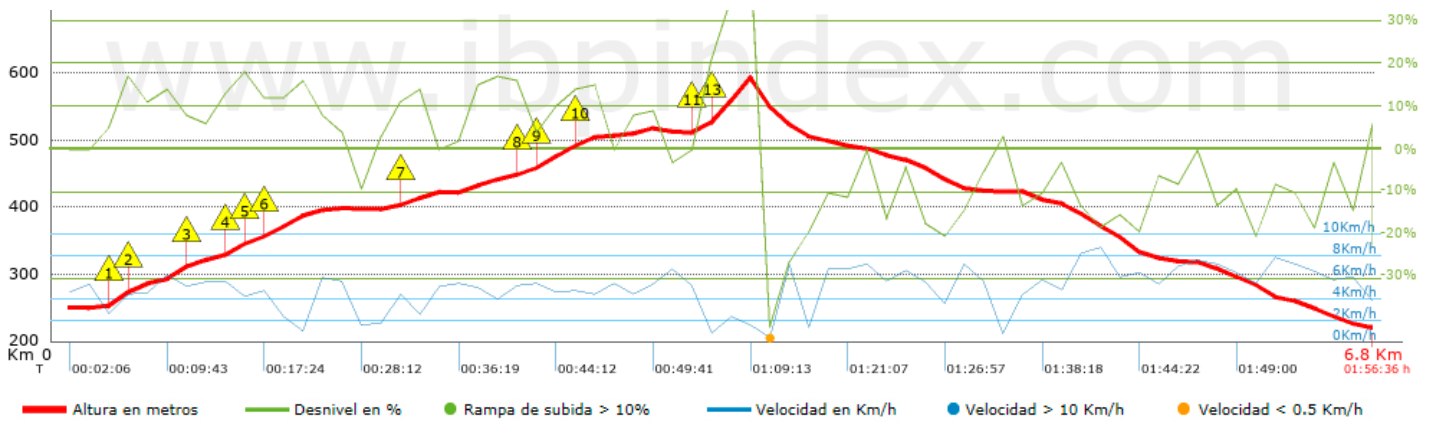
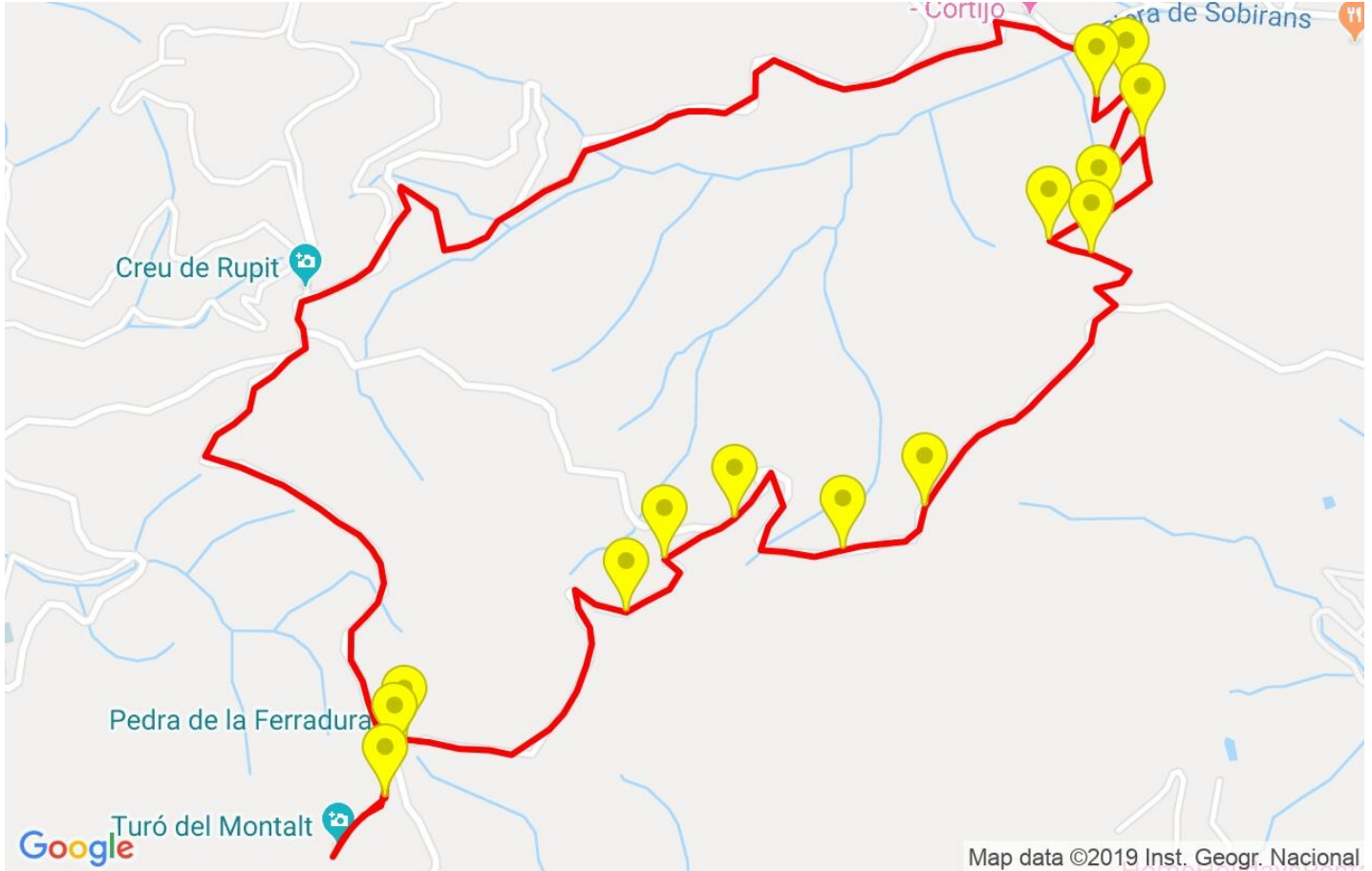
Fecha: 16/10/2019

Track: Montalt













Las velocidades de este track son típicas de = HKG

Fiabilidad del IBP index= A

IBP = 43 HKG



Repechos > 10%

Repecho	Punto kilométrico	Pendiente media	Distancia
	0.255	17 %	120 m
	0.375	13 %	264 m
	0.826	11 %	120 m
	0.946	15 %	110 m
	1.055	13 %	237 m
	1.741	12 %	181 m
	2.34	11 %	139 m
	2.479	16 %	155 m
	2.634	14 %	55 m
	3.275	13 %	50 m
	3.326	21 %	77 m
	3.402	38 %	156 m

Parámetros a gran altura, datos por encima de

Altura	Distancia m	% del total	Tiempo en movimiento	Velocidad	Tiempo parado	Tiempo total	Velocidad
Total :	0 Km	--- %	--- h	--- Km/h	--- h	--- h	--- Km/h

Paradas

Distancia	Tiempo parado	Altura	Tiempo desde la salida	Tiempo desde parada anterior	Distancia a parada anterior
3.275	0:10:21 > 10´	511	0:52:25	0:52:25	3.275
3.558	0:05:46	592	1:09:13	0:16:48	0.283
4.826	0:03:36	421	1:31:12	0:21:59	1.268
6.782	0:00:14	221	1:56:22	0:25:10	1.956
Total :	0:19:57 h				