

Track: Mola d'Estat

Las velocidades de este track son típicas de = HKG

Fiabilidad del IBP index= B

IBP = 73 HKG

Distancia total	13.18 Km
Distancia analizada	13.18 Km
Distancia lineal	0 Km

Desn. de subida acumulado	740.2 m
Desn. de bajada acumulado	718.3 m
Altura máxima	1125.8 m
Altura mínima	571.1 m
Ratio de subida	10.59 %
Ratio de bajada	13.45 %
Desnivel positivo por km	56.16 m
Desnivel negativo por km	54.5 m

Tiempo total	5:23:58 h
Tiempo en movimiento	3:54:05 h
Tiempo parado	1:29:53 h

Velocidad media total	2.44 Km/h
Velocidad media en movimiento	3.38 Km/h
Velocidad máxima sostenida	6.26 Km/h

Filtro pendiente máxima	~55 %
Separación mínima analizada	~30 m
Número de puntos	1120 (cad. 11.77 m)
Puntos significativos	378 (cad. 34.95 m / 33.75 %)
Puntos aberrantes	13 (1.16 % d. total)

Cambios dirección por km	14.04
Cambios dirección > 5° por km	11.46
Tramos rectos acumulados	0.953 Km
Tramos rectos por km	72.31 m
Cambios de pendiente penalizables	7
Cambios de pendiente penalizables por km	0.531

Encuentra las mejores rutas



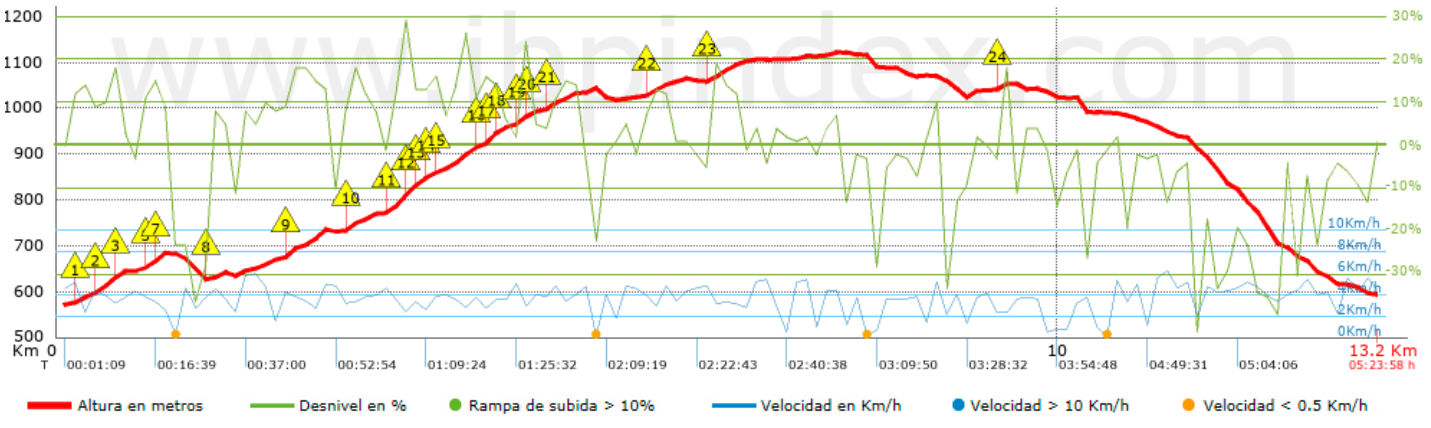
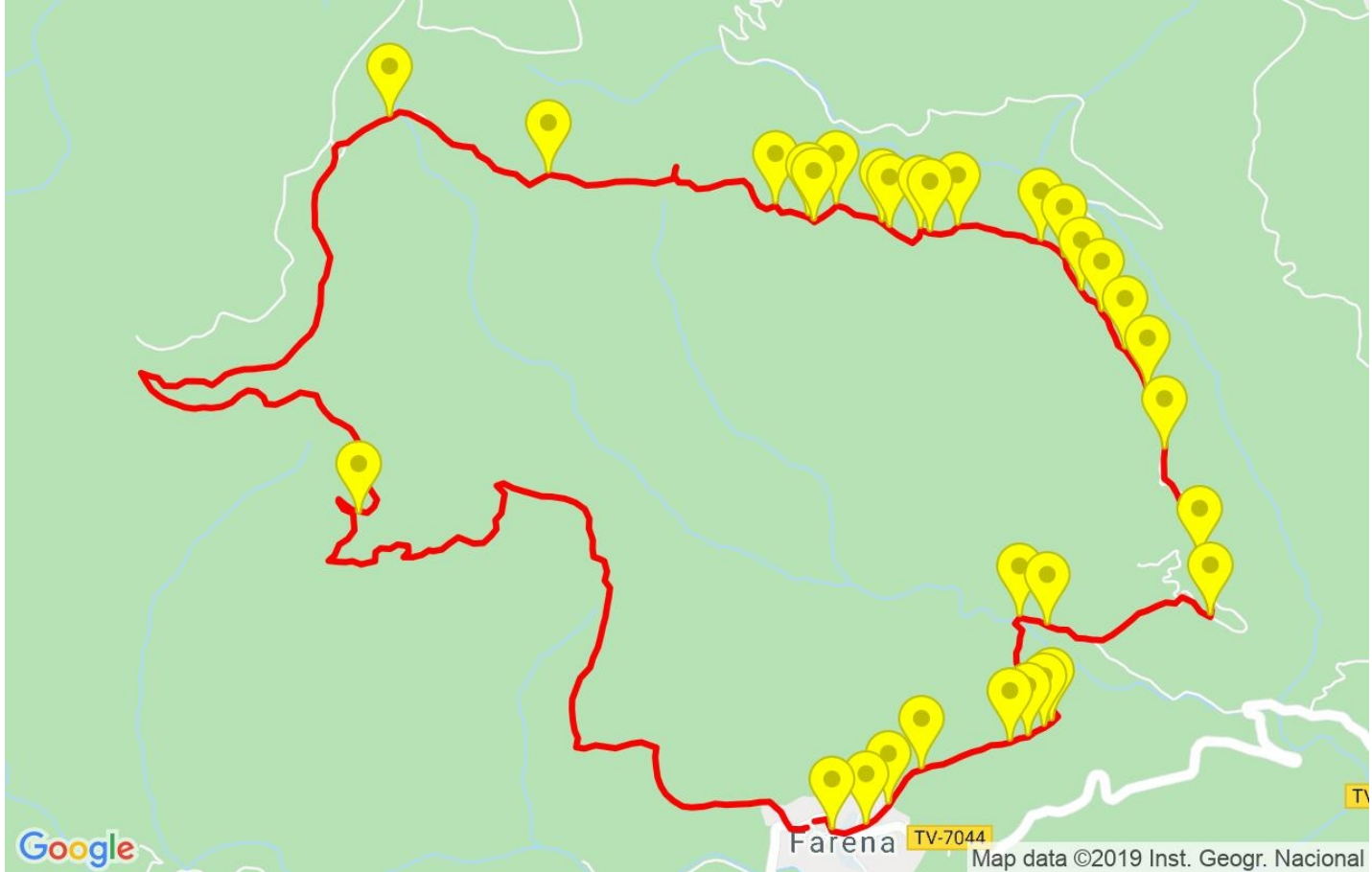
Resumen de desniveles	Subidas	Distancia en km	del total en %	Velocidad en	Tiempo h:m:s
	Entre el 30 y el 55%	0.032	0.24	2.73	0:00:42
	Entre el 15 y el 30%	1.76	13.36	2.88	0:36:41
	Entre el 10 y el 15%	1.633	12.39	3.47	0:28:16
	Entre el 5 y el 10%	1.671	12.68	3.76	0:26:42
	Entre el 1 y el 5%	1.894	14.37	3.65	0:31:06
	Total :	6.99	53.04	3.4	2:03:27
	Llano				
	Desniveles del 1%	0.846	6.42	3.71	0:13:40
	Bajadas				
	Entre el 1 y el 5%	1.538	11.67	3.11	0:29:37
Entre el 5 y el 10%	1.024	7.77	3.36	0:18:17	
Entre el 10 y el 15%	0.655	4.97	2.97	0:13:13	
Entre el 15 y el 30%	1.749	13.28	3.84	0:27:20	
Entre el 30 y el 55%	0.376	2.85	2.65	0:08:31	
Total :	5.342	40.54	3.31	1:36:58	
Total track :	13.18	100 %	3.38	3:54:05	

Track: Mola d'Estat






















Las velocidades de este track son típicas de = HKG

Fiabilidad del IBP index= B

IBP = 73 HKG



Repechos > 10%

Repecho	Punto kilométrico	Pendiente media	Distancia
	0.119	13 %	132 m
	0.353	15 %	174 m
	0.528	17 %	113 m
	0.846	11 %	65 m
	0.911	16 %	64 m
	0.975	23 %	33 m
	1.009	14 %	71 m
	1.488	11 %	103 m
	2.268	13 %	216 m
	2.913	13 %	220 m
	3.293	22 %	164 m
	3.457	21 %	109 m
	3.566	14 %	131 m
	3.697	12 %	102 m
	3.799	14 %	295 m
	4.199	11 %	34 m
	4.233	19 %	172 m
	4.404	15 %	32 m
	4.606	22 %	97 m
	4.703	13 %	30 m
	4.864	11 %	234 m
	5.852	11 %	211 m
	6.494	13 %	276 m
	9.418	16 %	93 m

Parámetros a gran altura, datos por encima de

Altura	Distancia m	% del total	Tiempo en movimiento	Velocidad	Tiempo parado	Tiempo total	Velocidad
Total :							
	0 Km	--- %	--- h	--- Km/h	--- h	--- h	--- Km/h

Paradas

Distancia	Tiempo parado	Altura	Tiempo desde la salida	Tiempo desde parada anterior	Distancia a parada anterior
1.112	0:05:29	684	0:19:38	0:19:38	1.112
5.341	0:26:32 > 10´	1051	1:41:02	1:21:24	4.229
7.175	0:04:16	1107	2:35:25	0:54:23	1.834
7.989	0:09:42	1117	2:53:55	0:18:30	0.815
8.062	0:03:09	1116	3:04:10	0:10:15	0.073
9.798	0:04:00	1041	3:44:42	0:40:32	1.736
9.955	0:03:06	1025	3:54:48	0:10:06	0.157
10.021	0:02:49	1025	3:58:49	0:04:01 < 10´	0.066
10.447	0:30:50 > 10´	991	4:12:01	0:13:12	0.426
Total : 1:29:53 h					