

Track: Les Solius

Las velocidades de este track son típicas de = HKG

Fiabilidad del IBP index= C

**IBP = 51 HKG**

Distancia total	11.62 Km
Distancia analizada	11.62 Km
Distancia lineal	0 Km

Desn. de subida acumulado	419.7 m
Desn. de bajada acumulado	423.1 m
Altura máxima	530.9 m
Altura mínima	207.3 m
Ratio de subida	7.51 %
Ratio de bajada	9.83 %
Desnivel positivo por km	36.12 m
Desnivel negativo por km	36.41 m

Tiempo total	3:41:29 h
Tiempo en movimiento	3:03:55 h
Tiempo parado	0:37:34 h

Velocidad media total	3.15 Km/h
Velocidad media en movimiento	3.79 Km/h
Velocidad máxima sostenida	7.22 Km/h

Filtro pendiente máxima	~55 %
Separación mínima analizada	~30 m
Número de puntos	1010 (cad. 11.51 m)
Puntos significativos	329 (cad. 35.44 m / 32.57 %)
Puntos aberrantes	3 (0.3 % d. total)

Cambios dirección por km	11.27
Cambios dirección > 5° por km	8.69
Tramos rectos acumulados	1.321 Km
Tramos rectos por km	113.68 m
Cambios de pendiente penalizables	4
Cambios de pendiente penalizables por km	0.344

Encuentra las mejores rutas


**Resumen de desniveles**

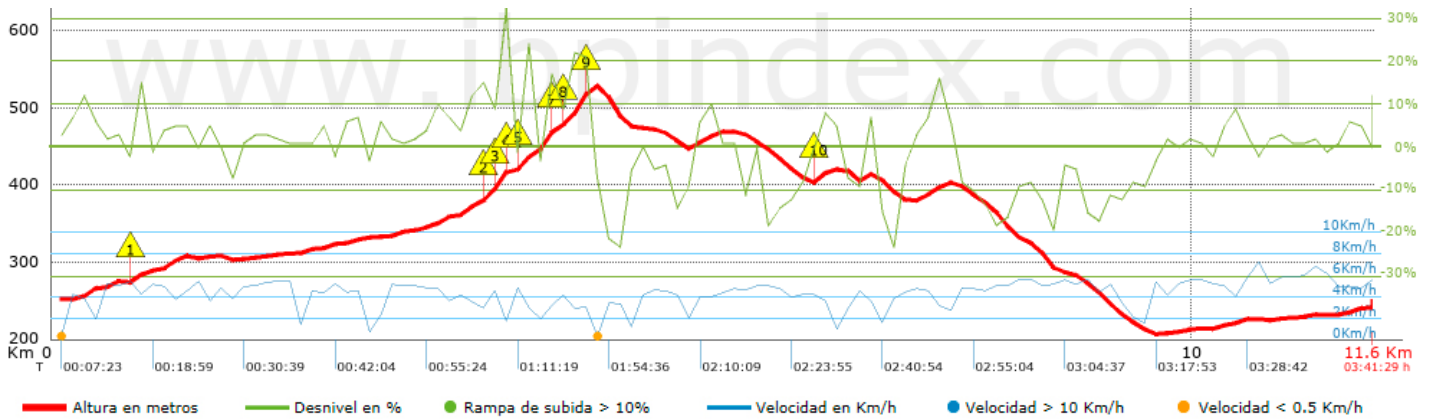
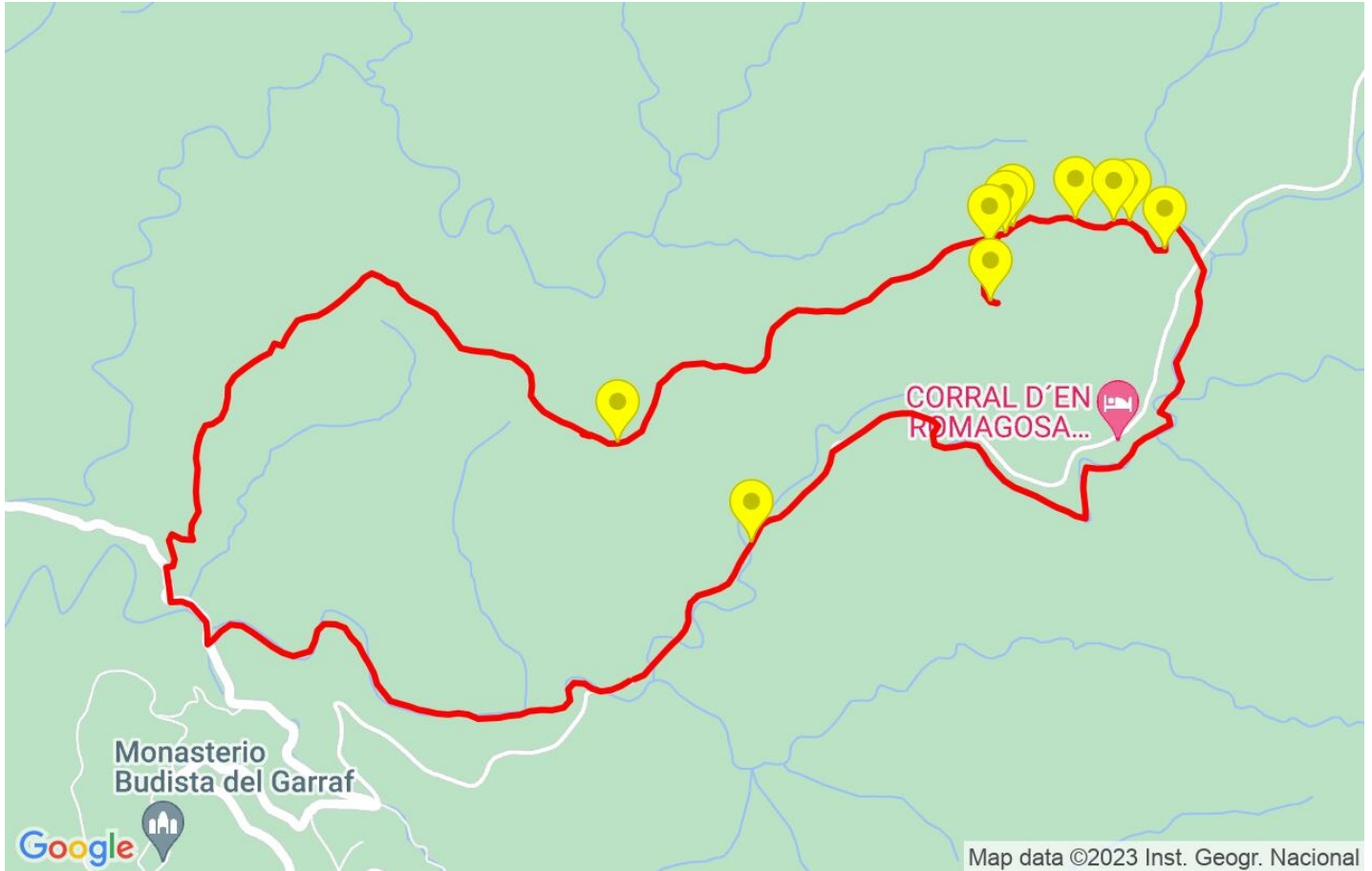

	Subidas	Distancia en km	del total en %	Velocidad en	Tiempo h:m:s
	Entre el 30 y el 55%	0.065	0.56	2.14	0:01:50
	Entre el 15 y el 30%	0.725	6.23	2.73	0:15:55
	Entre el 10 y el 15%	0.688	5.92	3.92	0:10:32
	Entre el 5 y el 10%	1.373	11.81	3.26	0:25:16
	Entre el 1 y el 5%	2.741	23.58	4.22	0:39:00
	<b>Total :</b>	<b>5.592</b>	<b>48.11</b>	<b>3.63</b>	<b>1:32:33</b>
	<b>Llano</b>				
	Desniveles del 1%	1.728	14.86	4.64	0:22:21
	<b>Bajadas</b>				
	Entre el 1 y el 5%	1.183	10.18	3.79	0:18:45
	Entre el 5 y el 10%	1.202	10.35	3.48	0:20:45
	Entre el 10 y el 15%	0.993	8.54	3.71	0:16:04
	Entre el 15 y el 30%	0.925	7.96	4.13	0:13:27
	Entre el 30 y el 55%	0	0	0	0:00:00
	<b>Total :</b>	<b>4.304</b>	<b>37.03</b>	<b>3.74</b>	<b>1:09:01</b>
	<b>Total track :</b>	<b>11.62</b>	<b>100 %</b>	<b>3.79</b>	<b>3:03:55</b>

Track: Les Solius










Las velocidades de este track son típicas de = HKG

Fiabilidad del IBP index= C

**IBP = 51 HKG**



**Repechos > 10%**

Repecho	Punto kilométrico	Pendiente media	Distancia
	0.683	13 %	104 m
	3.737	14 %	174 m
	3.91	30 %	61 m
	3.971	16 %	33 m
	4.111	17 %	235 m
	4.346	16 %	34 m
	4.483	24 %	200 m
	4.684	15 %	35 m
	6.667	12 %	103 m

**Parámetros a gran altura, datos por encima de**

Altura	Distancia m	% del total	Tiempo en movimiento	Velocidad	Tiempo parado	Tiempo total	Velocidad
	<b>Total :</b> 0 Km	--- %	--- h	--- Km/h	--- h	--- h	--- Km/h

**Paradas**

Distancia	Tiempo parado	Altura	Tiempo desde la salida	Tiempo desde parada anterior	Distancia a parada anterior
2.682	0:02:36	329	0:45:03	0:45:03	2.682
4.684	0:28:17 > 10´	526	1:25:04	0:40:01	2.002

**Total :** 0:37:34 h