

Track: Cims provinciales. La Tiñosa. Córdoba  
 Las velocidades de este track son típicas de = HKG  
 Fiabilidad del IBP index= B

**IBP = 95 HKG**

Distancia total	10.73 Km
Distancia analizada	10.73 Km
Distancia lineal	0.01 Km

Desn. de subida acumulado	976.05 m
Desn. de bajada acumulado	977.95 m
Altura máxima	1599.7 m
Altura mínima	770.3 m
Ratio de subida	18.71 %
Ratio de bajada	19.34 %
Desnivel positivo por km	90.96 m
Desnivel negativo por km	91.14 m

Tiempo total	4:08:25 h
Tiempo en movimiento	3:37:28 h
Tiempo parado	0:30:57 h

Velocidad media total	2.59 Km/h
Velocidad media en movimiento	2.96 Km/h
Velocidad máxima sostenida	6.42 Km/h

Filtro pendiente máxima	~55 %
Separación mínima analizada	~30 m
Número de puntos	955 (cad. 11.24 m)
Puntos significativos	326 (cad. 33.02 m / 34.14 %)
Puntos aberrantes	105 (10.99 % d. total)

Cambios dirección por km	15.56
Cambios dirección > 5° por km	13.14
Tramos rectos acumulados	1.476 Km
Tramos rectos por km	137.56 m
Cambios de pendiente penalizables	5
Cambios de pendiente penalizables por km	0.466

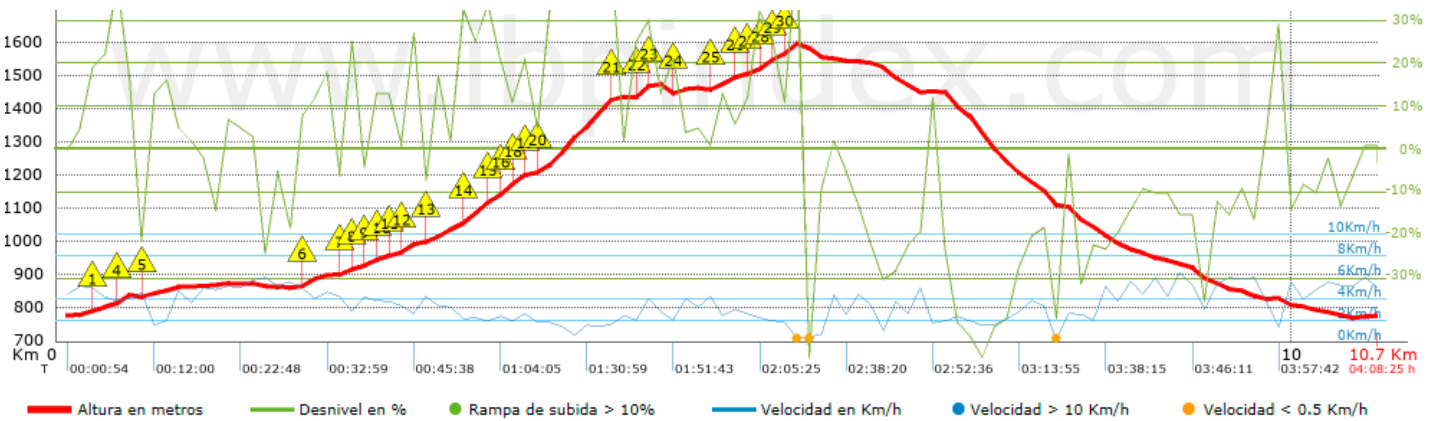
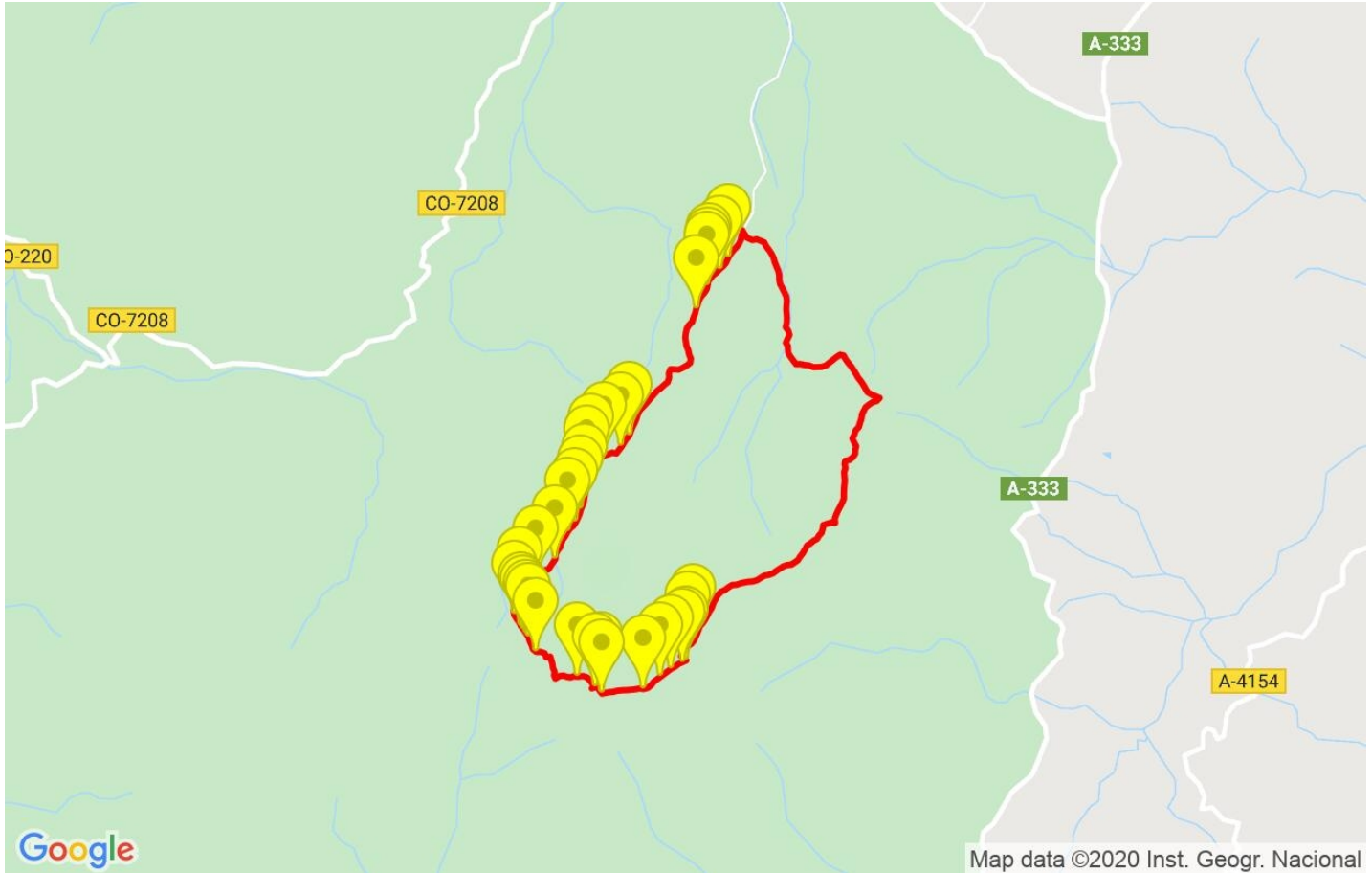
Encuentra las mejores rutas


**Resumen de desniveles**







	Subidas	Distancia en km	del total en %	Velocidad en	Tiempo h:m:s
	Entre el 30 y el 55%	1.17	10.91	2	0:35:03
	Entre el 15 y el 30%	1.615	15.05	2.49	0:38:57
	Entre el 10 y el 15%	0.808	7.53	2.69	0:18:00
	Entre el 5 y el 10%	0.595	5.54	3.56	0:10:01
	Entre el 1 y el 5%	1.027	9.57	3.71	0:16:37
	<b>Total :</b>	<b>5.216</b>	<b>48.61</b>	<b>2.64</b>	<b>1:58:38</b>
	<b>Llano</b>				
	Desniveles del 1%	0.459	4.28	3.78	0:07:17
	<b>Bajadas</b>				
	Entre el 1 y el 5%	0.654	6.1	4.03	0:09:45
	Entre el 5 y el 10%	0.965	8.99	3.61	0:16:03
	Entre el 10 y el 15%	0.741	6.9	4.57	0:09:43
	Entre el 15 y el 30%	1.548	14.43	3.46	0:26:51
	Entre el 30 y el 55%	1.147	10.69	2.36	0:29:11
	<b>Total :</b>	<b>5.056</b>	<b>47.11</b>	<b>3.31</b>	<b>1:31:33</b>
	<b>Total track :</b>	<b>10.73</b>	<b>100 %</b>	<b>2.96</b>	<b>3:37:28</b>

Track: Cims provinciales. La Tiñosa. Córdoba  
 Las velocidades de este track son típicas de = HKG  
 Fiabilidad del IBP index= B

**IBP = 95 HKG**



**Repechos > 10%**

Repecho	Punto kilométrico	Pendiente media	Distancia
	0.223	13 %	107 m
	0.428	39 %	34 m
	0.462	38 %	34 m
	0.496	19 %	63 m
	1.966	16 %	162 m
	2.254	17 %	97 m
	2.484	12 %	99 m
	2.583	17 %	98 m
	2.778	16 %	231 m
	3.01	18 %	229 m
	3.238	29 %	206 m
	3.445	26 %	133 m
	3.577	32 %	101 m
	3.678	23 %	33 m
	3.711	35 %	37 m
	3.749	21 %	32 m
	3.907	37 %	540 m
	4.447	45 %	44 m
	4.621	30 %	104 m
	4.725	30 %	37 m
	4.936	18 %	95 m
	5.256	18 %	159 m
	5.511	11 %	95 m
	5.638	26 %	162 m
	5.799	12 %	97 m
	5.896	47 %	71 m

Parámetros a gran altura, datos por encima de								
Altura	Distancia m	% del total	Tiempo en movimiento	Velocidad	Tiempo parado	Tiempo total	Velocidad	
1500	1219.767	11.37	0:26:10	2.8	0:17:55	0:44:05	1.66	
<b>Total :</b>		<b>1.22 Km</b>	<b>11.37 %</b>	<b>0:26:10 h</b>	<b>2.8 Km/h</b>	<b>0:17:55 h</b>	<b>0:44:05 h</b>	<b>1.66 Km/h</b>

Paradas					
Distancia	Tiempo parado	Altura	Tiempo desde la salida	Tiempo desde parada anterior	Distancia a parada anterior
4.141	0:03:12	1298	1:23:12	1:23:12	4.141
5.863	0:08:35	1566	2:11:46	0:48:34	1.722
5.966	0:06:15	1597	2:21:14	0:09:28 < 10´	0.103
6.075	0:03:05	1583	2:29:29	0:08:15 < 10´	0.108
7.999	0:09:50	1137	3:18:51	0:49:22	1.925
<b>Total :</b>				<b>0:30:57 h</b>	