

Track: La Gogulla i punta Curull

Las velocidades de este track son típicas de = HKG

Fiabilidad del IBP index= C

**IBP = 63 HKG**

Distancia total	10.77 Km
Distancia analizada	10.77 Km
Distancia lineal	0.02 Km

Desn. de subida acumulado	626.4 m
Desn. de bajada acumulado	626.8 m
Altura máxima	1025.8 m
Altura mínima	664 m
Ratio de subida	11.51 %
Ratio de bajada	13.29 %
Desnivel positivo por km	58.16 m
Desnivel negativo por km	58.2 m

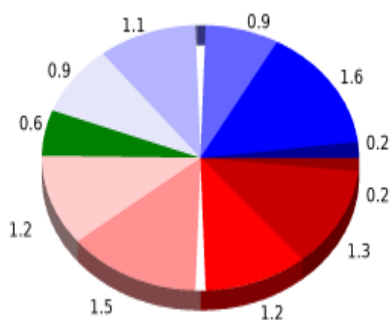
Tiempo total	4:30:31 h
Tiempo en movimiento	3:21:03 h
Tiempo parado	1:09:28 h

Velocidad media total	2.39 Km/h
Velocidad media en movimiento	3.21 Km/h
Velocidad máxima sostenida	7.32 Km/h

Filtro pendiente máxima	~55 %
Separación mínima analizada	~30 m
Número de puntos	992 (cad. 10.85 m)
Puntos significativos	333 (cad. 32.43 m / 33.57 %)
Puntos aberrantes	9 (0.91 % d. total)

Cambios dirección por km	15.41
Cambios dirección > 5° por km	13
Tramos rectos acumulados	1.168 Km
Tramos rectos por km	108.45 m
Cambios de pendiente penalizables	4
Cambios de pendiente penalizables por km	0.371

Encuentra las mejores rutas

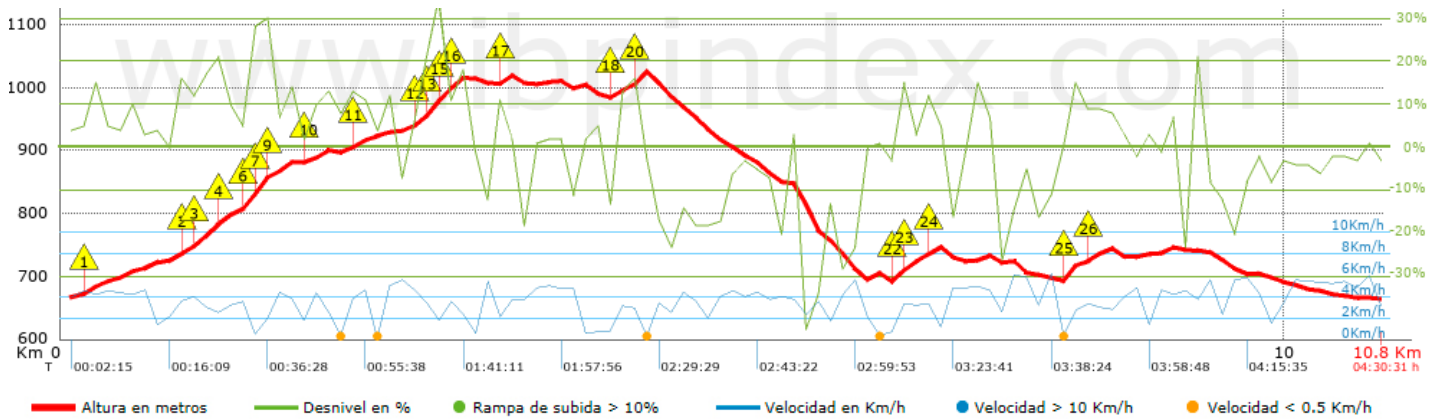
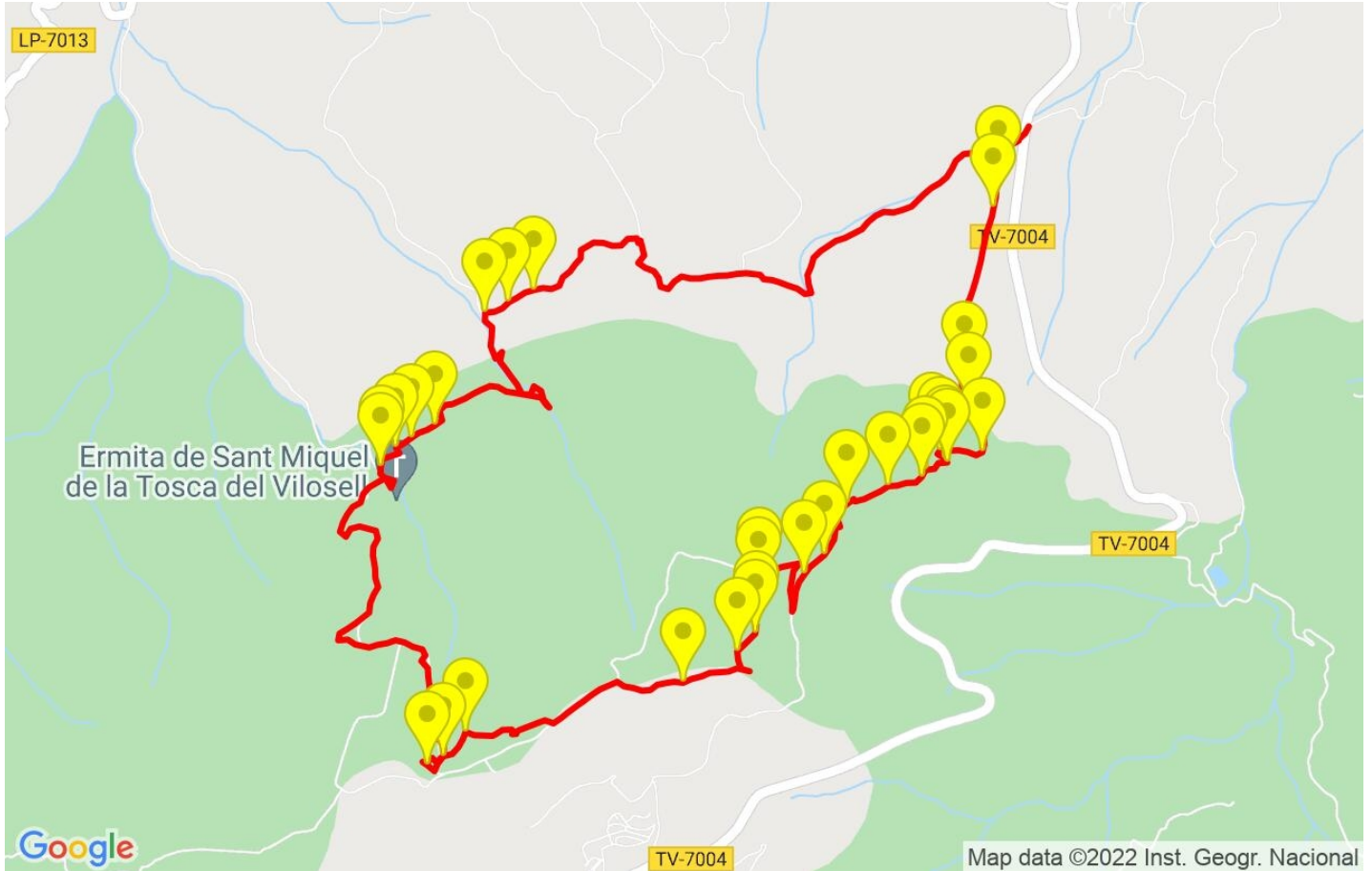

**Resumen de desniveles**


	Subidas	Distancia en km	del total en %	Velocidad en	Tiempo h:m:s
	Entre el 30 y el 55%	0.233	2.16	1.99	0:07:00
	Entre el 15 y el 30%	1.285	11.93	2.76	0:27:54
	Entre el 10 y el 15%	1.21	11.23	3.12	0:23:17
	Entre el 5 y el 10%	1.486	13.8	3.61	0:24:43
	Entre el 1 y el 5%	1.23	11.42	2.7	0:27:19
	<b>Total :</b>	<b>5.443</b>	<b>50.55</b>	<b>2.96</b>	<b>1:50:13</b>
	<b>Llano</b>				
	Desniveles del 1%	0.609	5.65	3.68	0:09:55
	<b>Bajadas</b>				
	Entre el 1 y el 5%	0.898	8.34	4.73	0:11:24
	Entre el 5 y el 10%	1.125	10.44	3.33	0:20:16
	Entre el 10 y el 15%	0.883	8.2	3.02	0:17:33
	Entre el 15 y el 30%	1.572	14.6	3.34	0:28:14
	Entre el 30 y el 55%	0.238	2.21	4.13	0:03:28
	<b>Total :</b>	<b>4.716</b>	<b>43.8</b>	<b>3.5</b>	<b>1:20:55</b>
	<b>Total track :</b>	<b>10.77</b>	<b>100 %</b>	<b>3.21</b>	<b>3:21:03</b>


























Track: La Gogulla i punta Curull

Las velocidades de este track son típicas de = HKG

Fiabilidad del IBP index= C

**IBP = 63 HKG**


**Repechos > 10%**

Repecho	Punto kilométrico	Pendiente media	Distancia
	0.196	14 %	96 m
	0.939	13 %	127 m
	1.066	18 %	199 m
	1.265	15 %	158 m
	1.454	12 %	64 m
	1.518	22 %	32 m
	1.55	26 %	98 m
	1.647	30 %	33 m
	2	13 %	96 m
	2.322	11 %	95 m
	2.913	17 %	32 m
	2.945	24 %	130 m
	3.075	35 %	33 m
	3.108	13 %	104 m
	3.212	19 %	94 m
	3.544	16 %	97 m
	4.493	17 %	129 m
	4.622	20 %	95 m
	4.717	22 %	32 m
	6.765	11 %	32 m
	6.797	21 %	97 m
	6.893	12 %	63 m
	7.049	13 %	99 m
	8.169	24 %	97 m
	8.363	12 %	96 m

**Parámetros a gran altura, datos por encima de**

Altura	Distancia m	% del total	Tiempo en movimiento	Velocidad	Tiempo parado	Tiempo total	Velocidad
	<b>Total :</b> 0 Km	--- %	--- h	--- Km/h	--- h	--- h	--- Km/h

**Paradas**

Distancia	Tiempo parado	Altura	Tiempo desde la salida	Tiempo desde parada anterior	Distancia a parada anterior
1.55	0:03:45	822	0:30:00	0:30:00	1.55
2.159	0:04:45	900	0:46:49	0:16:49	0.609
2.544	0:30:37 > 10´	921	0:56:33	0:09:44 < 10´	0.385
3.306	0:04:05	1020	1:42:30	0:45:57	0.762
4.194	0:03:00	997	2:00:48	0:18:18	0.888
4.264	0:02:36	1004	2:04:59	0:04:11 < 10´	0.07
4.358	0:02:51	990	2:08:46	0:03:47 < 10´	0.094
4.749	0:05:46	1026	2:20:44	0:11:58	0.391
6.636	0:04:16	704	3:04:53	0:44:09	1.887
6.733	0:02:52	693	3:10:06	0:05:13 < 10´	0.097
8.138	0:04:55	693	3:39:11	0:29:05	1.405
<b>Total :</b> 1:09:28 h					