

Track: Cims provincials. Gorbeia. Araba i Bizkaia

Las velocidades de este track son típicas de = HKG

Fiabilidad del IBP index= C

**IBP = 115 HKG**

Distancia total	21.06 Km
Distancia analizada	21.06 Km
Distancia lineal	0.01 Km

Desn. de subida acumulado	1291.4 m
Desn. de bajada acumulado	1272.8 m
Altura máxima	1468.4 m
Altura mínima	741.8 m
Ratio de subida	13.02 %
Ratio de bajada	12.92 %
Desnivel positivo por km	61.32 m
Desnivel negativo por km	60.44 m

Tiempo total	6:40:45 h
Tiempo en movimiento	6:10:56 h
Tiempo parado	0:29:49 h

Velocidad media total	3.15 Km/h
Velocidad media en movimiento	3.41 Km/h
Velocidad máxima sostenida	6.66 Km/h

Filtro pendiente máxima	~55 %
Separación mínima analizada	~30 m
Número de puntos	1635 (cad. 12.88 m)
Puntos significativos	578 (cad. 36.5 m / 35.35 %)
Puntos aberrantes	17 (1.04 % d. total)

Cambios dirección por km	14.06
Cambios dirección > 5° por km	11.92
Tramos rectos acumulados	1.803 Km
Tramos rectos por km	85.61 m
Cambios de pendiente penalizables	11
Cambios de pendiente penalizables por km	0.522

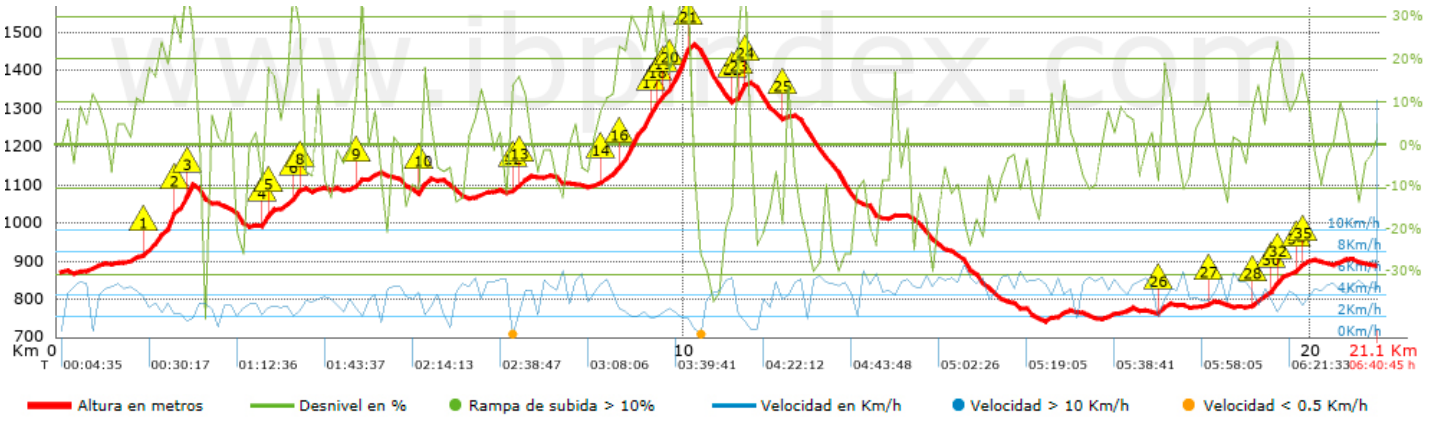
Encuentra las mejores rutas


















Resumen de desniveles	Subidas	Distancia en km	del total en %	Velocidad en	Tiempo h:m:s
	Entre el 30 y el 55%	0.693	3.29	1.72	0:24:11
	Entre el 15 y el 30%	2.745	13.03	2.47	1:06:46
	Entre el 10 y el 15%	1.67	7.93	3.73	0:26:50
	Entre el 5 y el 10%	2.346	11.14	3.69	0:38:08
	Entre el 1 y el 5%	2.462	11.69	3.86	0:38:14
	<b>Total :</b>	<b>9.917</b>	<b>47.08</b>	<b>3.06</b>	<b>3:14:09</b>
	<b>Llano</b>				
	Desniveles del 1%	1.297	6.16	3.67	0:21:13
	<b>Bajadas</b>				
	Entre el 1 y el 5%	2.052	9.74	3.98	0:30:56
	Entre el 5 y el 10%	2.73	12.96	3.66	0:44:44
	Entre el 10 y el 15%	1.777	8.43	3.92	0:27:12
Entre el 15 y el 30%	2.85	13.53	3.83	0:44:38	
Entre el 30 y el 55%	0.441	2.09	3.28	0:08:04	
<b>Total :</b>	<b>9.849</b>	<b>46.76</b>	<b>3.8</b>	<b>2:35:34</b>	
<b>Total track :</b>	<b>21.06</b>	<b>100 %</b>	<b>3.41</b>	<b>6:10:56</b>	








Track: Cims provincials. Gorbeia. Araba i Bizkaia  
 Las velocidades de este track son típicas de = HKG  
 Fiabilidad del IBP index= C

**IBP = 115 HKG**



**Repechos > 10%**

Repecho	Punto kilométrico	Pendiente media	Distancia
	1.371	18 %	419 m
	1.79	31 %	296 m
	2.087	38 %	29 m
	3.255	25 %	101 m
	3.355	19 %	100 m
	3.745	38 %	75 m
	3.819	28 %	31 m
	3.85	21 %	29 m
	4.725	17 %	127 m
	5.752	20 %	183 m
	7.239	14 %	35 m
	7.274	17 %	116 m
	7.39	14 %	146 m
	8.667	12 %	258 m
	8.926	22 %	75 m
	9	29 %	458 m
	9.459	24 %	140 m
	9.599	19 %	94 m
	9.693	21 %	64 m
	9.757	33 %	321 m
	10.078	21 %	31 m
	10.812	11 %	33 m
	10.846	32 %	137 m
	10.983	14 %	30 m
	11.584	16 %	98 m
	17.611	15 %	151 m

 27	18.327	11 %	98 m
 28	19.079	12 %	255 m
 29	19.334	18 %	33 m
 30	19.366	24 %	92 m
 31	19.458	14 %	34 m
 32	19.788	16 %	74 m
 33	19.863	18 %	30 m

**Parámetros a gran altura, datos por encima de**

Altura	Distancia m	% del total	Tiempo en movimiento	Velocidad	Tiempo parado	Tiempo total	Velocidad
<b>Total :</b>	<b>0 Km</b>	<b>--- %</b>	<b>--- h</b>	<b>--- Km/h</b>	<b>--- h</b>	<b>--- h</b>	<b>--- Km/h</b>

**Paradas**

Distancia	Tiempo parado	Altura	Tiempo desde la salida	Tiempo desde parada anterior	Distancia a parada anterior
0.546	0:03:36	876	0:13:20	0:13:20	0.546
7.199	0:09:47	1078	2:40:08	2:26:48	6.653
10.139	0:08:22	1468	3:48:57	1:08:49	2.94
11.043	0:05:13	1366	4:13:00	0:24:03	0.904
<b>Total :</b>	<b>0:29:49 h</b>				