

Track: Els Munts des de Sant Boi

Las velocidades de este track son típicas de = HKG

Fiabilidad del IBP index= B

IBP = 66 HKG

Distancia total	14.39 Km
Distancia analizada	14.39 Km
Distancia lineal	0.01 Km

Desn. de subida acumulado	597.8 m
Desn. de bajada acumulado	598.5 m
Altura máxima	1055.2 m
Altura mínima	787.9 m
Ratio de subida	9.39 %
Ratio de bajada	8.55 %
Desnivel positivo por km	41.54 m
Desnivel negativo por km	41.59 m

Tiempo total	4:05:20 h
Tiempo en movimiento	3:27:52 h
Tiempo parado	0:37:28 h

Velocidad media total	3.52 Km/h
Velocidad media en movimiento	4.15 Km/h
Velocidad máxima sostenida	7.35 Km/h

Filtro pendiente máxima	~55 %
Separación mínima analizada	~30 m
Número de puntos	703 (cad. 20.47 m)
Puntos significativos	352 (cad. 40.99 m / 50.07 %)
Puntos aberrantes	2 (0.28 % d. total)

Cambios dirección por km	11.05
Cambios dirección > 5° por km	9.52
Tramos rectos acumulados	1.518 Km
Tramos rectos por km	105.49 m
Cambios de pendiente penalizables	9
Cambios de pendiente penalizables por km	0.626

Encuentra las mejores rutas



Resumen de desniveles



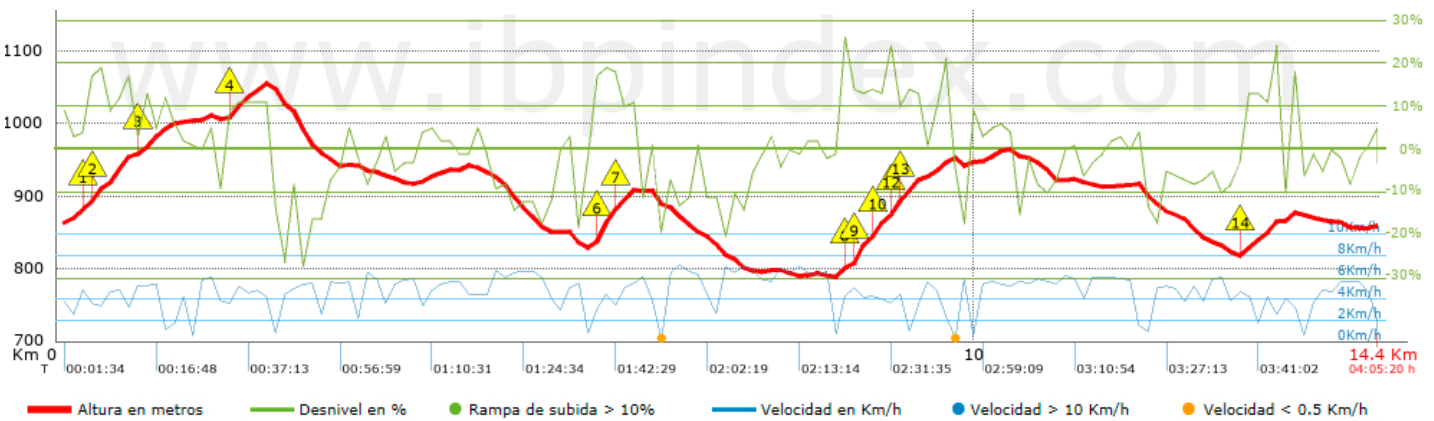
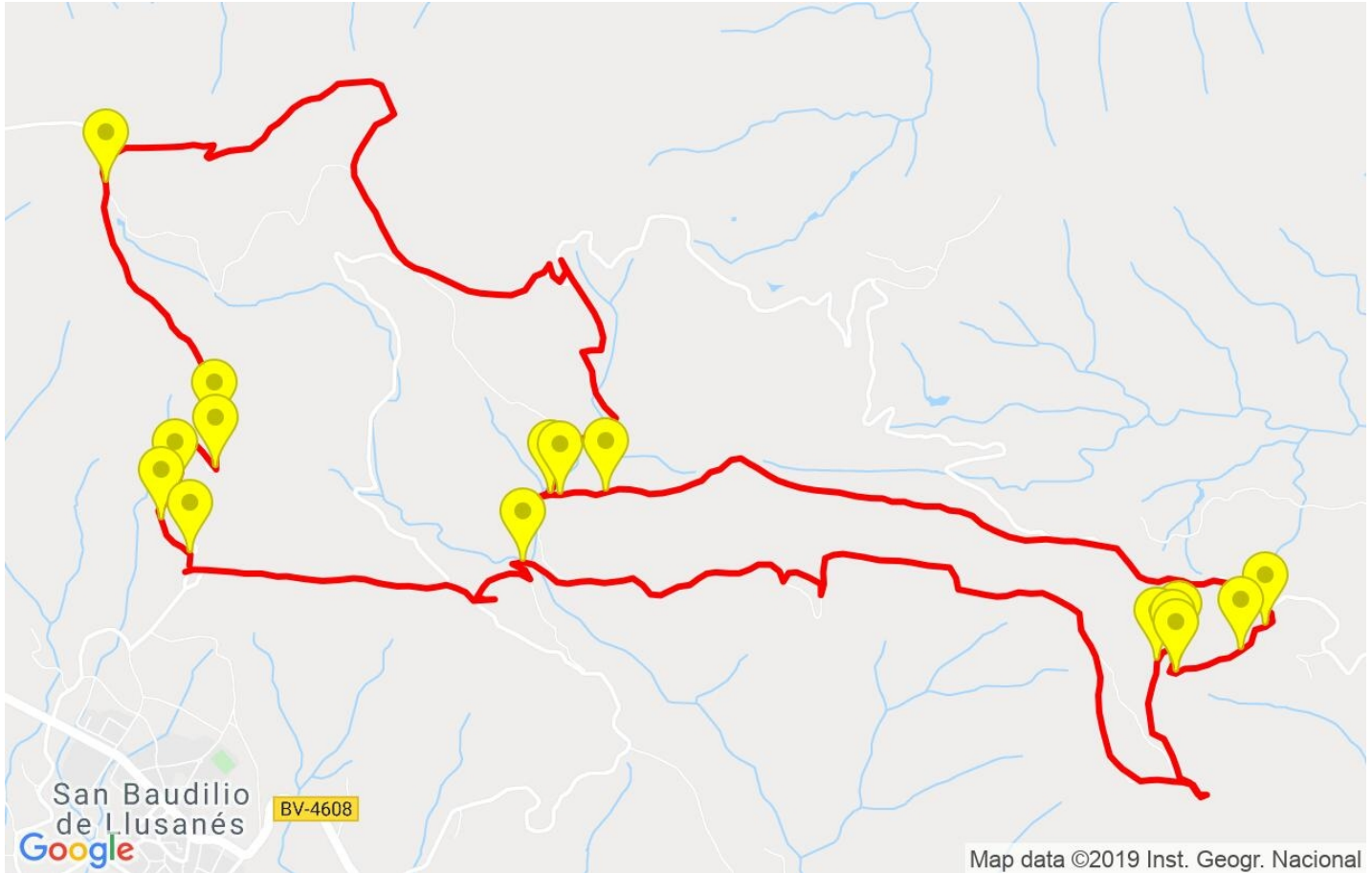
	Subidas	Distancia en km	del total en %	Velocidad en	Tiempo h:m:s
	Entre el 30 y el 55%	0	0	0	0:00:00
	Entre el 15 y el 30%	1.192	8.28	3.18	0:22:31
	Entre el 10 y el 15%	1.511	10.5	3.41	0:26:34
	Entre el 5 y el 10%	1.33	9.25	3.86	0:20:40
	Entre el 1 y el 5%	2.332	16.21	3.95	0:35:25
	Total :	6.365	44.24	3.63	1:45:10
	Llano				
	Desniveles del 1%	1.023	7.11	5.41	0:11:21
	Bajadas				
	Entre el 1 y el 5%	2.39	16.61	4.4	0:32:38
	Entre el 5 y el 10%	2.108	14.65	4.93	0:25:39
	Entre el 10 y el 15%	1.56	10.84	4.67	0:20:03
	Entre el 15 y el 30%	0.903	6.28	4.91	0:11:02
	Entre el 30 y el 55%	0.038	0.27	1.16	0:01:59
	Total :	7	48.65	4.6	1:31:21
	Total track :	14.39	100 %	4.15	3:27:52

Track: Els Munts des de Sant Boi















Las velocidades de este track son típicas de = HKG

Fiabilidad del IBP index= B

IBP = 66 HKG



Repechos > 10%

Repecho	Punto kilométrico	Pendiente media	Distancia
	0.275	13 %	124 m
	0.399	14 %	349 m
	0.874	11 %	311 m
	1.861	12 %	357 m
	5.826	17 %	34 m
	5.86	22 %	158 m
	6.018	16 %	124 m
	8.531	13 %	130 m
	8.66	16 %	245 m
	8.906	14 %	124 m
	9.03	24 %	34 m
	9.064	17 %	112 m
	9.176	15 %	189 m
	12.901	14 %	349 m

Parámetros a gran altura, datos por encima de

Altura	Distancia m	% del total	Tiempo en movimiento	Velocidad	Tiempo parado	Tiempo total	Velocidad
Total :	0 Km	--- %	--- h	--- Km/h	--- h	--- h	--- Km/h

Paradas

Distancia	Tiempo parado	Altura	Tiempo desde la salida	Tiempo desde parada anterior	Distancia a parada anterior
1.365	0:05:27	1002	0:23:01	0:23:01	1.365
2.325	0:03:43	1054	0:40:53	0:17:52	0.959
5.723	0:02:23	829	1:33:56	0:53:03	3.398
6.478	0:08:29	907	1:48:15	0:14:19	0.756
8.434	0:03:24	789	2:16:36	0:28:21	1.956
9.743	0:06:39	955	2:45:09	0:28:33	1.309
9.861	0:03:35	942	2:52:53	0:07:44 < 10´	0.118
13.464	0:03:48	877	3:48:03	0:55:10	3.603
Total :	0:37:28 h				