

Track: Cims provincials. El Torreón. Cádiz

Las velocidades de este track son típicas de = HKG

Fiabilidad del IBP index= A

IBP = 92 HKG

Distancia total	6.17 Km
Distancia analizada	6.17 Km
Distancia lineal	0 Km

Desn. de subida acumulado	797.07 m
Desn. de bajada acumulado	808.13 m
Altura máxima	1639.97 m
Altura mínima	862.44 m
Ratio de subida	27.62 %
Ratio de bajada	25.17 %
Desnivel positivo por km	129.18 m
Desnivel negativo por km	130.98 m

Tiempo total	2:45:09 h
Tiempo en movimiento	2:26:24 h
Tiempo parado	0:18:45 h

Velocidad media total	2.24 Km/h
Velocidad media en movimiento	2.53 Km/h
Velocidad máxima sostenida	4.95 Km/h

Filtro pendiente máxima	~55 %
Separación mínima analizada	~30 m
Número de puntos	457 (cad. 13.51 m)
Puntos significativos	169 (cad. 36.74 m / 36.98 %)
Puntos aberrantes	80 (17.51 % d. total)

Cambios dirección por km	17.5
Cambios dirección > 5° por km	16.05
Tramos rectos acumulados	0.273 Km
Tramos rectos por km	44.25 m
Cambios de pendiente penalizables	2
Cambios de pendiente penalizables por km	0.324

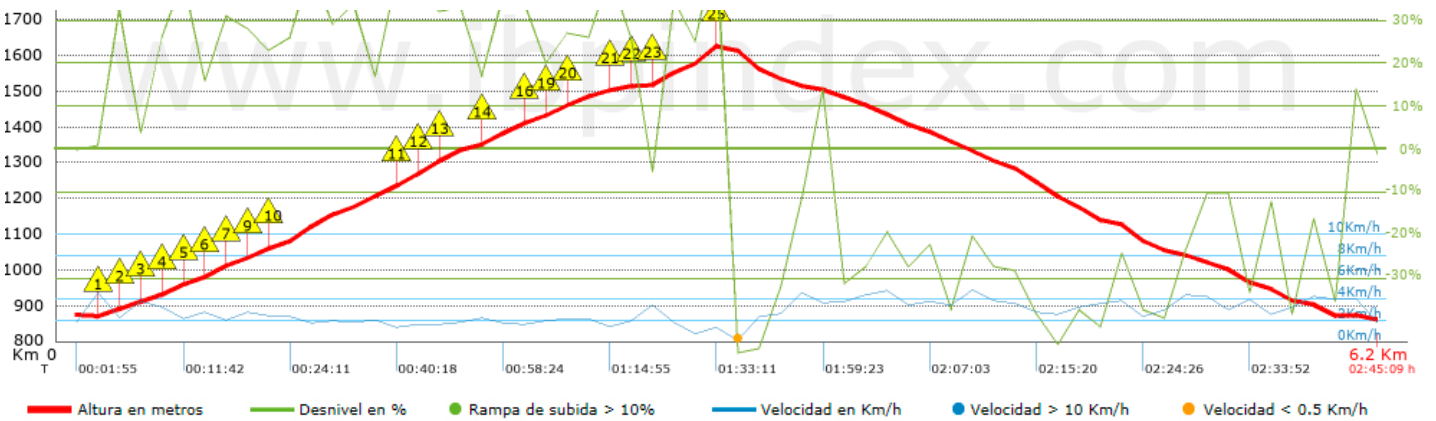
Encuentra las mejores rutas




























Resumen de desniveles	Subidas	Distancia en km	del total en %	Velocidad en	Tiempo h:m:s
	Entre el 30 y el 55%	1.176	19.05	1.63	0:43:12
	Entre el 15 y el 30%	1.329	21.52	2.25	0:35:28
	Entre el 10 y el 15%	0.265	4.29	3.1	0:05:07
	Entre el 5 y el 10%	0.04	0.64	2.41	0:00:59
	Entre el 1 y el 5%	0.078	1.26	4.05	0:01:09
	Total :	2.886	46.76	2.02	1:25:55
	Llano				
	Desniveles del 1%	0.076	1.23	2.38	0:01:55
	Bajadas				
	Entre el 1 y el 5%	0.165	2.67	1.82	0:05:26
Entre el 5 y el 10%	0.302	4.89	3.82	0:04:45	
Entre el 10 y el 15%	0.244	3.96	3.45	0:04:15	
Entre el 15 y el 30%	1.384	22.43	3.96	0:20:58	
Entre el 30 y el 55%	1.115	18.06	2.89	0:23:10	
Total :	3.21	52.01	3.29	0:58:34	
Total track :	6.17	100 %	2.53	2:26:24	

Track: Cims provincials. El Torreón. Cádiz
 Las velocidades de este track son típicas de = HKG
 Fiabilidad del IBP index= A

IBP = 92 HKG



Repechos > 10%

Repecho	Punto kilométrico	Pendiente media	Distancia
	0.185	14 %	45 m
	0.23	22 %	155 m
	0.386	26 %	98 m
	0.484	27 %	110 m
	0.594	19 %	116 m
	0.71	42 %	29 m
	0.739	24 %	100 m
	0.839	28 %	37 m
	0.875	19 %	115 m
	0.991	31 %	525 m
	1.516	32 %	104 m
	1.62	32 %	187 m
	1.808	23 %	193 m
	2.001	28 %	141 m
	2.142	34 %	34 m
	2.175	23 %	67 m
	2.242	20 %	29 m
	2.271	22 %	35 m
	2.306	28 %	76 m
	2.382	18 %	155 m
	2.538	17 %	107 m
	2.645	14 %	157 m
	2.801	37 %	224 m
	3.025	47 %	32 m
	3.057	38 %	37 m

Parámetros a gran altura, datos por encima de

Altura	Distancia m	% del total	Tiempo en movimiento	Velocidad	Tiempo parado	Tiempo total	Velocidad	
1500	1007.318	16.32	0:26:41	2.27	0:18:45	0:45:26	1.33	
Total :		1.007 Km	16.32 %	0:26:41 h	2.27 Km/h	0:18:45 h	0:45:26 h	1.33 Km/h

Paradas

Distancia	Tiempo parado	Altura	Tiempo desde la salida	Tiempo desde parada anterior	Distancia a parada anterior
2.919	0:03:00	1568	1:24:52	1:24:52	2.919
3.094	0:15:45 > 10´	1640	1:34:21	0:09:29 < 10´	0.174
Total :				0:18:45 h	