

Track: El Negrell per la Canal Negra

Las velocidades de este track son típicas de = HKG

Fiabilidad del IBP index= D

IBP = 79 HKG

Distancia total	12.77 Km
Distancia analizada	12.77 Km
Distancia lineal	0.02 Km

Desn. de subida acumulado	821.8 m
Desn. de bajada acumulado	829.29 m
Altura máxima	1296.08 m
Altura mínima	603.49 m
Ratio de subida	15.84 %
Ratio de bajada	12.23 %
Desnivel positivo por km	64.35 m
Desnivel negativo por km	64.94 m

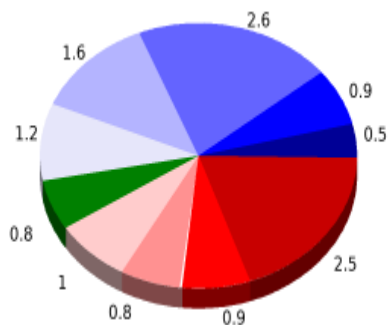
Tiempo total	6:03:53 h
Tiempo en movimiento	4:09:56 h
Tiempo parado	1:53:57 h

Velocidad media total	2.11 Km/h
Velocidad media en movimiento	3.07 Km/h
Velocidad máxima sostenida	6.24 Km/h

Filtro pendiente máxima	~55 %
Separación mínima analizada	~30 m
Número de puntos	1143 (cad. 11.17 m)
Puntos significativos	387 (cad. 33.09 m / 33.86 %)
Puntos aberrantes	0 (0 % d. total)

Cambios dirección por km	15.74
Cambios dirección > 5° por km	13.39
Tramos rectos acumulados	1.204 Km
Tramos rectos por km	94.28 m
Cambios de pendiente penalizables	5
Cambios de pendiente penalizables por km	0.392

Encuentra las mejores rutas

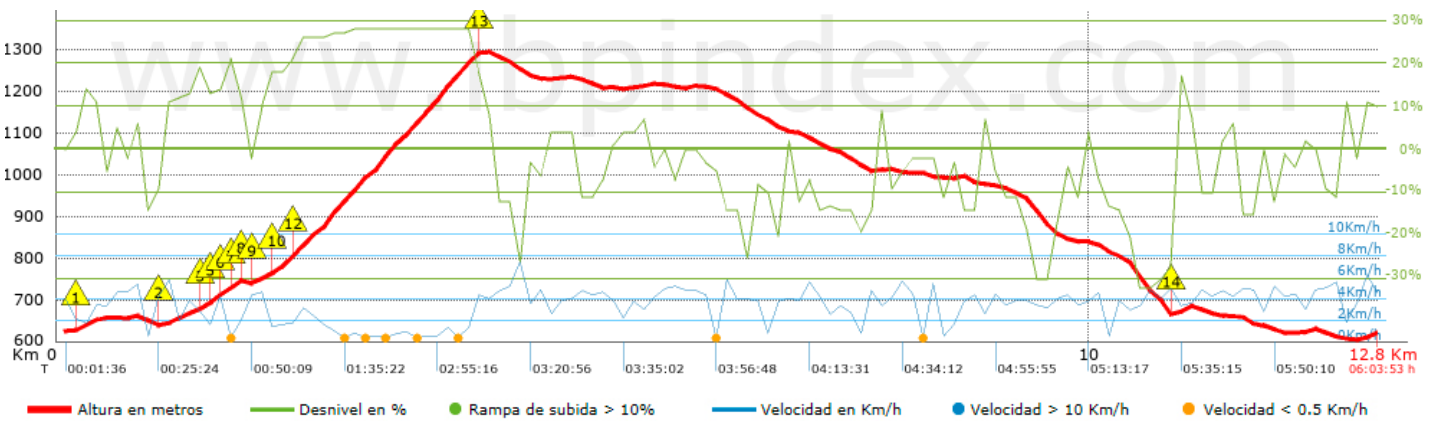
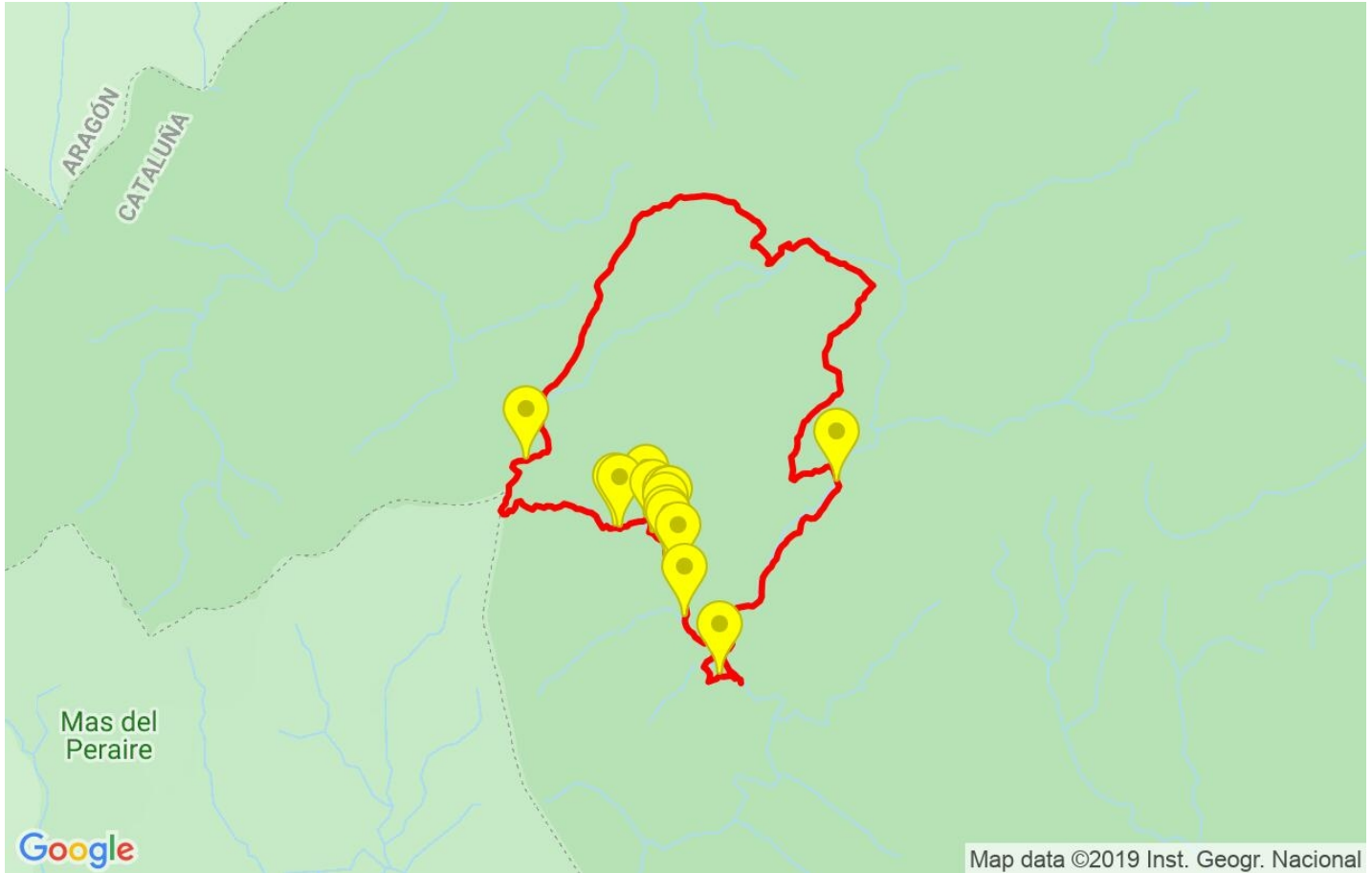

Resumen de desniveles


	Subidas	Distancia en km	del total en %	Velocidad en	Tiempo h:m:s
	Entre el 30 y el 55%	0	0	0	0:00:00
	Entre el 15 y el 30%	2.533	19.83	2.23	1:08:18
	Entre el 10 y el 15%	0.902	7.06	2.43	0:22:14
	Entre el 5 y el 10%	0.785	6.15	2.93	0:16:06
	Entre el 1 y el 5%	0.969	7.58	3.4	0:17:05
	Total :	5.189	40.63	2.52	2:03:43
	Llano				
	Desniveles del 1%	0.803	6.29	3.93	0:12:15
	Bajadas				
	Entre el 1 y el 5%	1.197	9.37	3.56	0:20:12
	Entre el 5 y el 10%	1.591	12.46	4	0:23:53
	Entre el 10 y el 15%	2.562	20.06	3.28	0:46:54
	Entre el 15 y el 30%	0.949	7.43	3.89	0:14:37
	Entre el 30 y el 55%	0.481	3.77	3.45	0:08:22
	Total :	6.78	53.09	3.57	1:53:58
	Total track :	12.77	100 %	3.07	4:09:56














Track: El Negrell per la Canal Negra

Las velocidades de este track son típicas de = HKG

Fiabilidad del IBP index= D

IBP = 79 HKG


Repechos > 10%

Repecho	Punto kilométrico	Pendiente media	Distancia
	0.157	13 %	194 m
	1.006	11 %	321 m
	1.327	16 %	128 m
	1.455	22 %	32 m
	1.487	14 %	101 m
	1.588	21 %	68 m
	1.657	21 %	65 m
	1.721	11 %	33 m
	1.856	11 %	170 m
	2.026	18 %	223 m
	2.249	21 %	33 m
	2.282	27 %	1754 m
	4.036	18 %	32 m
	10.817	17 %	126 m

Parámetros a gran altura, datos por encima de							
Altura	Distancia m	% del total	Tiempo en movimiento	Velocidad	Tiempo parado	Tiempo total	Velocidad
	Total : 0 Km	--- %	--- h	--- Km/h	--- h	--- h	--- Km/h

Paradas					
Distancia	Tiempo parado	Altura	Tiempo desde la salida	Tiempo desde parada anterior	Distancia a parada anterior
0.807	0:04:41	660	0:18:15	0:18:15	0.807
1.622	0:04:47	721	0:40:11	0:21:56	0.815
2.678	0:14:52 > 10´	910	1:20:30	0:40:19	1.056
2.814	0:02:32	946	1:37:07	0:16:37	0.136
2.912	0:14:00 > 10´	973	1:42:35	0:05:28 < 10´	0.098
3.094	0:19:49 > 10´	1023	2:00:36	0:18:01	0.181
3.243	0:03:05	1065	2:22:04	0:21:28	0.149
3.358	0:17:44 > 10´	1097	2:28:57	0:06:53 < 10´	0.115
3.555	0:04:17	1153	2:49:24	0:20:27	0.198
3.806	0:05:14	1223	3:00:36	0:11:12	0.251
6.31	0:05:51	1211	3:49:28	0:48:52	2.504
7.741	0:02:31	1030	4:23:15	0:33:47	1.431
8.288	0:04:23	1006	4:36:10	0:12:55	0.546
8.512	0:03:31	997	4:42:56	0:06:46 < 10´	0.225
10.137	0:06:40	823	5:16:08	0:33:12	1.625
Total :	1:53:57 h				