

Track: Montsianell

Las velocidades de este track son típicas de = HKG

Fiabilidad del IBP index= A

IBP = 38 HKG

Distancia total	2.42 Km
Distancia analizada	2.42 Km
Distancia lineal	0 Km

Desn. de subida acumulado	185.6 m
Desn. de bajada acumulado	208.3 m
Altura máxima	298.7 m
Altura mínima	115.5 m
Ratio de subida	17.55 %
Ratio de bajada	16.85 %
Desnivel positivo por km	76.69 m
Desnivel negativo por km	86.07 m

Tiempo total	1:23:09 h
Tiempo en movimiento	0:56:26 h
Tiempo parado	0:26:43 h

Velocidad media total	1.75 Km/h
Velocidad media en movimiento	2.57 Km/h
Velocidad máxima sostenida	6.45 Km/h

Filtro pendiente máxima	~55 %
Separación mínima analizada	~30 m
Número de puntos	252 (cad. 9.6 m)
Puntos significativos	74 (cad. 33.15 m / 29.37 %)
Puntos aberrantes	9 (3.57 % d. total)

Cambios dirección por km	14.46
Cambios dirección > 5° por km	14.46
Tramos rectos acumulados	0.201 Km
Tramos rectos por km	83.06 m
Cambios de pendiente penalizables	2
Cambios de pendiente penalizables por km	0.827

Encuentra las mejores rutas



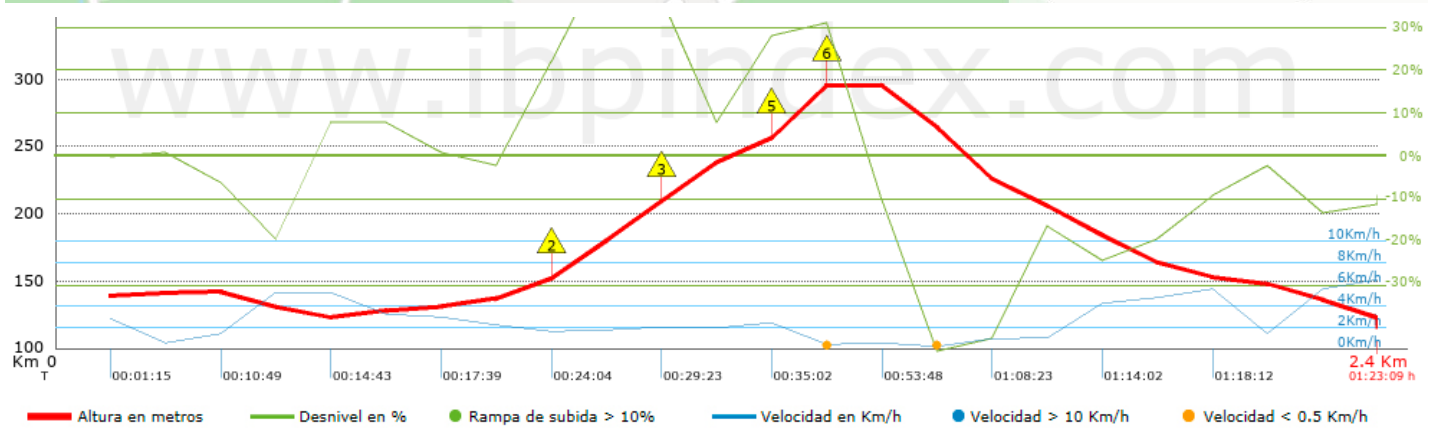
Resumen de desniveles	Subidas	Distancia en km	del total en %	Velocidad en	Tiempo h:m:s
	Entre el 30 y el 55%	0.276	11.42	1.99	0:08:19
	Entre el 15 y el 30%	0.173	7.14	2.04	0:05:05
	Entre el 10 y el 15%	0.13	5.39	3.17	0:02:28
	Entre el 5 y el 10%	0.315	13.01	2.7	0:06:59
	Entre el 1 y el 5%	0.163	6.75	2.86	0:03:26
	Total :	1.058	43.71	2.41	0:26:17
	Llano				
	Desniveles del 1%	0.126	5.19	3.42	0:02:12
	Bajadas				
	Entre el 1 y el 5%	0.131	5.4	1.9	0:04:08
	Entre el 5 y el 10%	0.22	9.11	3.8	0:03:29
	Entre el 10 y el 15%	0.271	11.19	3.5	0:04:39
Entre el 15 y el 30%	0.48	19.83	2.51	0:11:27	
Entre el 30 y el 55%	0.135	5.57	1.91	0:04:14	
Total :	1.237	51.1	2.65	0:27:57	
Total track :	2.42	100 %	2.57	0:56:26	

Track: Montsianell







Las velocidades de este track son típicas de = HKG

Fiabilidad del IBP index= A

IBP = 38 HKG



Repechos > 10%

Repecho	Punto kilométrico	Pendiente media	Distancia
	0.849	22 %	38 m
	0.887	33 %	211 m
	1.098	19 %	137 m
	1.235	37 %	64 m
	1.299	36 %	37 m
	1.336	31 %	32 m

Parámetros a gran altura, datos por encima de

Altura	Distancia m	% del total	Tiempo en movimiento	Velocidad	Tiempo parado	Tiempo total	Velocidad
Total :	0 Km	--- %	--- h	--- Km/h	--- h	--- h	--- Km/h

Paradas

Distancia	Tiempo parado	Altura	Tiempo desde la salida	Tiempo desde parada anterior	Distancia a parada anterior
0.06	0:03:42	139	0:01:15	0:01:15 < 10´	0.06
1.336	0:05:11	285	0:37:53	0:36:38	1.276
1.406	0:09:57	296	0:43:51	0:05:58 < 10´	0.07
1.546	0:07:53	278	0:56:16	0:12:25	0.14
Total :	0:26:43 h				