

Track: Lo Coscollet

Las velocidades de este track son típicas de = HKG

Fiabilidad del IBP index= A

IBP = 97 HKG

Distancia total	16.96 Km
Distancia analizada	16.96 Km
Distancia lineal	0.01 Km

Desn. de subida acumulado	997.6 m
Desn. de bajada acumulado	995.1 m
Altura máxima	1609.6 m
Altura mínima	719.7 m
Ratio de subida	13.94 %
Ratio de bajada	11.02 %
Desnivel positivo por km	58.82 m
Desnivel negativo por km	58.67 m

Tiempo total	5:15:55 h
Tiempo en movimiento	4:38:11 h
Tiempo parado	0:37:44 h

Velocidad media total	3.22 Km/h
Velocidad media en movimiento	3.66 Km/h
Velocidad máxima sostenida	8.3 Km/h

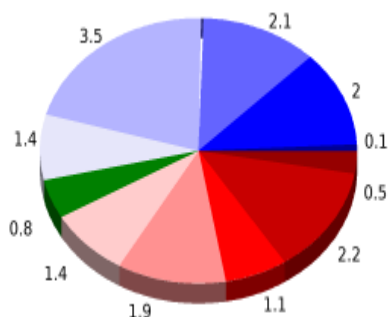
Filtro pendiente máxima	~55 %
Separación mínima analizada	~30 m
Número de puntos	1369 (cad. 12.39 m)
Puntos significativos	471 (cad. 36.08 m / 34.4 %)
Puntos aberrantes	18 (1.31 % d. total)

Cambios dirección por km	13.15
Cambios dirección > 5° por km	9.73
Tramos rectos acumulados	2.099 Km
Tramos rectos por km	123.76 m
Cambios de pendiente penalizables	7
Cambios de pendiente penalizables por km	0.413

Encuentra las mejores rutas



Resumen de desniveles



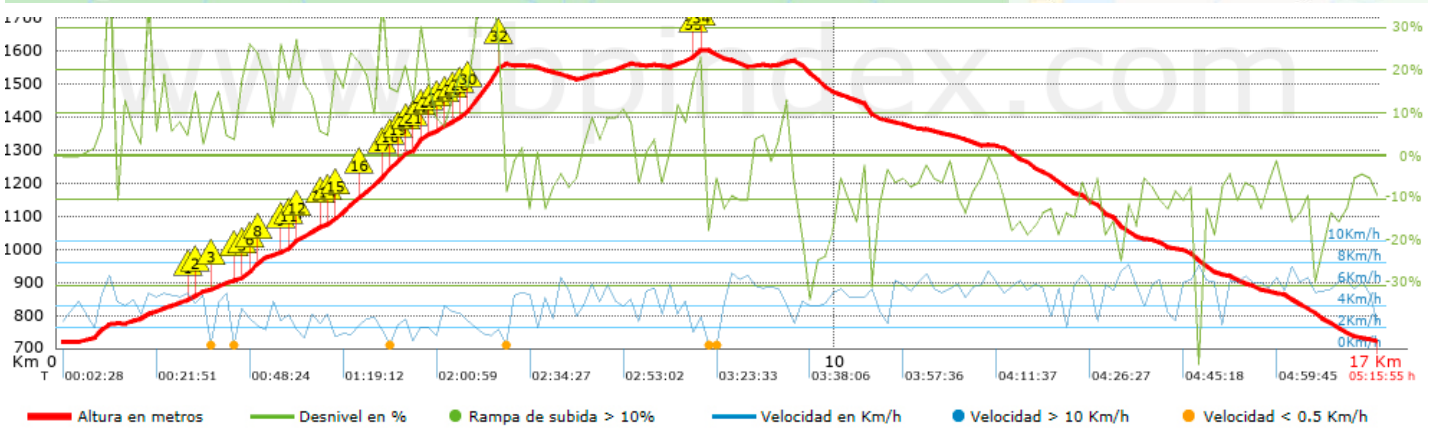
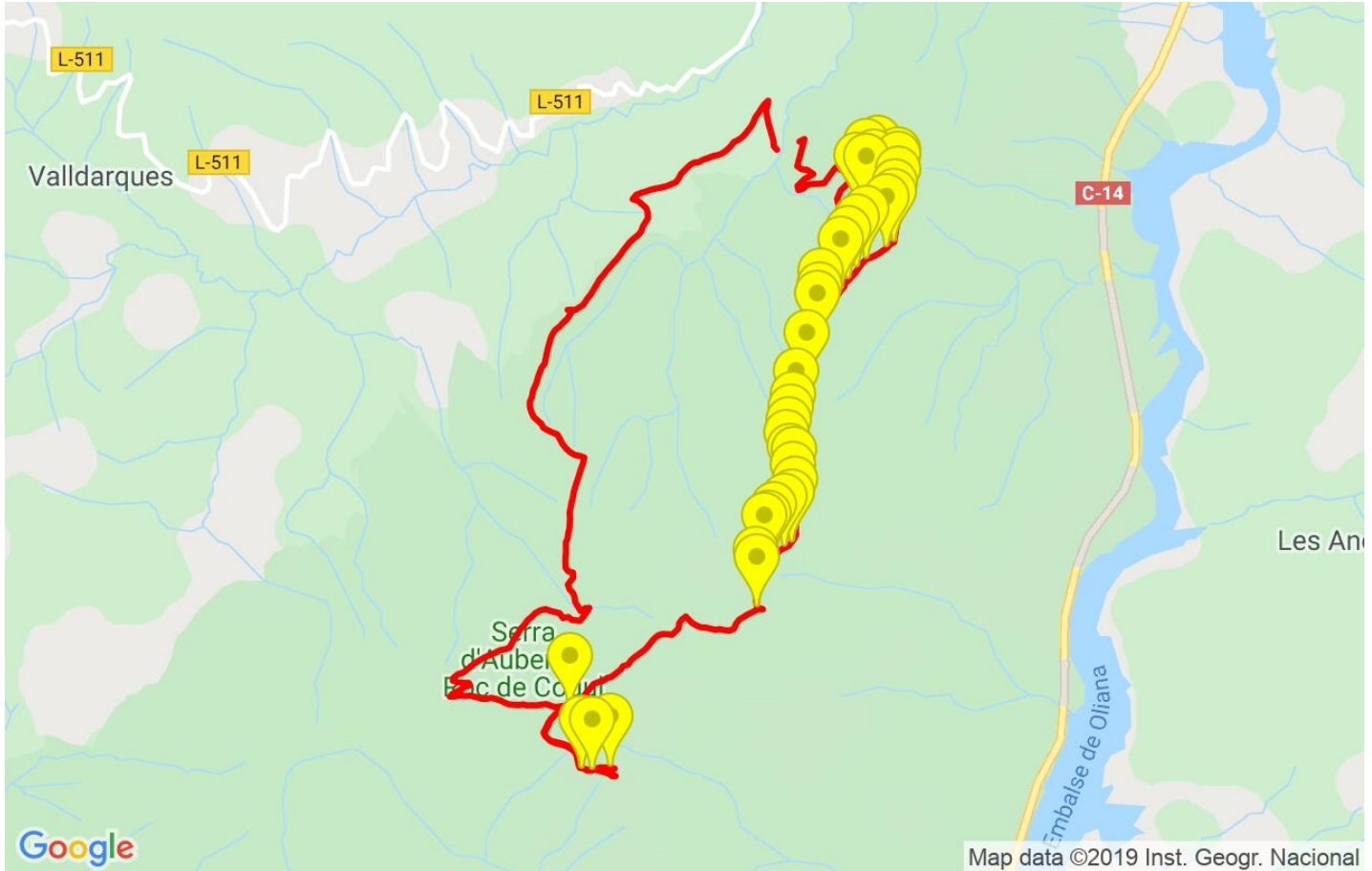
	Subidas	Distancia en km	del total en %	Velocidad en	Tiempo h:m:s
	Entre el 30 y el 55%	0.517	3.05	1.87	0:16:33
	Entre el 15 y el 30%	2.223	13.11	2.41	0:55:18
	Entre el 10 y el 15%	1.13	6.67	3.01	0:22:33
	Entre el 5 y el 10%	1.905	11.24	4.12	0:27:46
	Entre el 1 y el 5%	1.383	8.15	3.76	0:22:03
	Total :	7.158	42.21	2.98	2:24:13
	Llano				
	Desniveles del 1%	0.768	4.53	3.86	0:11:57
	Bajadas				
	Entre el 1 y el 5%	1.383	8.16	4.69	0:17:41
	Entre el 5 y el 10%	3.453	20.36	4.21	0:49:12
	Entre el 10 y el 15%	2.075	12.24	4.58	0:27:12
	Entre el 15 y el 30%	1.976	11.65	4.51	0:26:18
	Entre el 30 y el 55%	0.144	0.85	5.3	0:01:38
	Total :	9.031	53.26	4.44	2:02:01
	Total track :	16.96	100 %	3.66	4:38:11

Track: Lo Coscollet



























Las velocidades de este track son típicas de = HKG






Fiabilidad del IBP index= A

IBP = 97 HKG



Repechos > 10%

Repecho	Punto kilométrico	Pendiente media	Distancia
	1.676	11 %	65 m
	1.742	16 %	103 m
	1.988	11 %	105 m
	2.311	11 %	32 m
	2.343	17 %	98 m
	2.441	28 %	93 m
	2.533	26 %	70 m
	2.603	12 %	62 m
	2.83	15 %	89 m
	2.919	18 %	97 m
	3.016	16 %	95 m
	3.111	14 %	262 m
	3.464	14 %	69 m
	3.533	21 %	299 m
	3.832	19 %	285 m
	4.117	24 %	163 m
	4.28	22 %	101 m
	4.381	24 %	93 m
	4.579	32 %	104 m
	4.683	13 %	66 m
	4.749	15 %	109 m
	4.858	15 %	103 m
	4.961	14 %	92 m
	5.054	12 %	65 m
	5.118	15 %	94 m
	5.212	16 %	68 m

 27	5.279	23 %	32 m
 28	5.312	38 %	307 m
 29	5.618	21 %	65 m
 30	8.142	19 %	140 m
 31	8.282	22 %	31 m

Parámetros a gran altura, datos por encima de								
Altura	Distancia m	% del total	Tiempo en movimiento	Velocidad	Tiempo parado	Tiempo total	Velocidad	
1500	4320.501	25.48	1:05:23	3.96	0:17:16	1:22:39	3.14	
Total :		4.321 Km	25.48 %	1:05:23 h	3.96 Km/h	0:17:16 h	1:22:39 h	3.14 Km/h

Paradas					
Distancia	Tiempo parado	Altura	Tiempo desde la salida	Tiempo desde parada anterior	Distancia a parada anterior
1.878	0:05:01	871	0:31:09	0:31:09	1.878
2.243	0:04:54	903	0:40:15	0:09:06 < 10´	0.365
4.216	0:07:07	1232	1:34:19	0:54:04	1.973
4.506	0:03:26	1291	1:47:49	0:13:30	0.29
5.715	0:04:56	1557	2:25:17	0:37:28	1.209
8.312	0:07:49	1610	3:10:03	0:44:46	2.597
8.448	0:04:31	1592	3:19:02	0:08:59 < 10´	0.136
Total :		0:37:44 h			