

Track: Sostres comarcals. Creu de Santos. Ribera d'Ebre

Las velocidades de este track son típicas de = HKG

Fiabilidad del IBP index= B

IBP = 87 HKG

Distancia total	12.56 Km
Distancia analizada	12.56 Km
Distancia lineal	0.01 Km

Desn. de subida acumulado	878.4 m
Desn. de bajada acumulado	885.6 m
Altura máxima	941.3 m
Altura mínima	430.7 m
Ratio de subida	14.26 %
Ratio de bajada	14.84 %
Desnivel positivo por km	69.94 m
Desnivel negativo por km	70.51 m

Tiempo total	4:50:50 h
Tiempo en movimiento	4:12:01 h
Tiempo parado	0:38:49 h

Velocidad media total	2.59 Km/h
Velocidad media en movimiento	2.99 Km/h
Velocidad máxima sostenida	6.08 Km/h

Filtro pendiente máxima	~55 %
Separación mínima analizada	~30 m
Número de puntos	1121 (cad. 11.2 m)
Puntos significativos	369 (cad. 34.13 m / 32.92 %)
Puntos aberrantes	17 (1.52 % d. total)

Cambios dirección por km	14.49
Cambios dirección > 5° por km	13.22
Tramos rectos acumulados	0.987 Km
Tramos rectos por km	78.58 m
Cambios de pendiente penalizables	10
Cambios de pendiente penalizables por km	0.796

Encuentra las mejores rutas

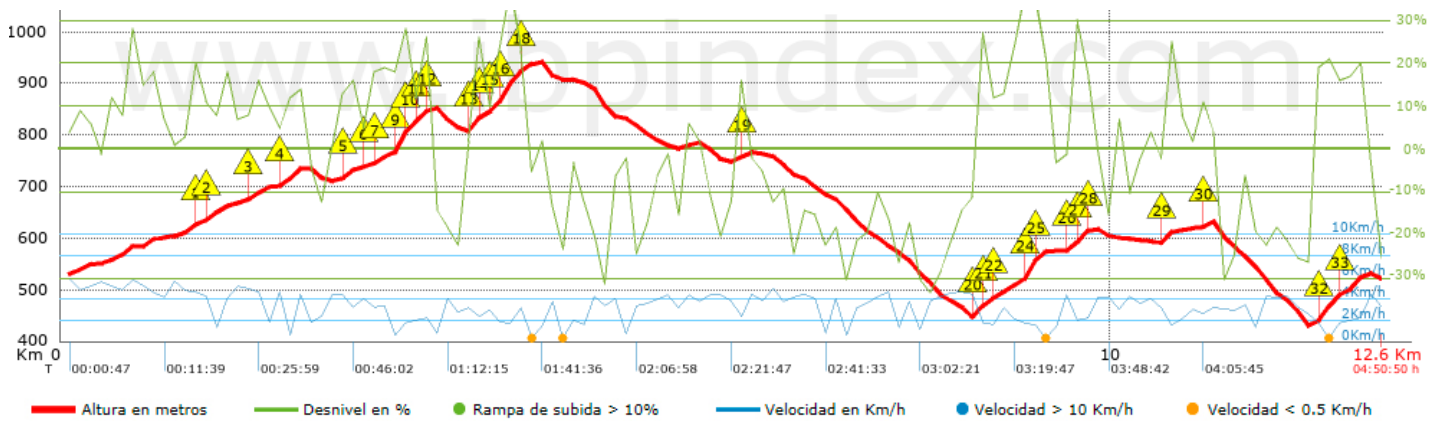


Resumen de desniveles		Subidas	Distancia en km	del total en %	Velocidad en	Tiempo h:m:s	
	Entre el 30 y el 55%	0.42	3.35	1.86	0:13:34		
	Entre el 15 y el 30%	2.026	16.13	2.22	0:54:39		
	Entre el 10 y el 15%	1.321	10.52	3.15	0:25:11		
	Entre el 5 y el 10%	1.284	10.22	3.36	0:22:55		
	Entre el 1 y el 5%	1.106	8.81	3.79	0:17:31		
	Total :	6.158	49.03	2.76	2:13:50		
	Llano						
	Desniveles del 1%	0.433	3.45	3.42	0:07:36		
	Bajadas						
	Entre el 1 y el 5%	1.004	7.99	3.61	0:16:42		
Entre el 5 y el 10%	1.07	8.52	4.32	0:14:51			
Entre el 10 y el 15%	1.138	9.06	3.11	0:21:57			
Entre el 15 y el 30%	2.396	19.08	3	0:47:58			
Entre el 30 y el 55%	0.361	2.87	2.38	0:09:07			
Total :	5.968	47.52	3.24	1:50:35			
Total track :	12.56	100 %	2.99	4:12:01			


Track: Sostres comarcals. Creu de Santos. Ribera d'Ebre






Las velocidades de este track son típicas de = HKG

Fiabilidad del IBP index= B

IBP = 87 HKG


Repechos > 10%

Repecho	Punto kilométrico	Pendiente media	Distancia
	1.233	11 %	146 m
	1.764	12 %	112 m
	2.051	15 %	192 m
	2.641	14 %	181 m
	2.916	11 %	31 m
	2.947	14 %	203 m
	3.151	40 %	31 m
	3.182	29 %	100 m
	3.281	16 %	126 m
	3.408	27 %	61 m
	3.469	24 %	31 m
	3.854	18 %	133 m
	3.986	17 %	105 m
	4.092	25 %	124 m
	4.216	27 %	162 m
	4.378	18 %	35 m
	4.412	28 %	29 m
	6.45	16 %	94 m
	8.704	28 %	108 m
	8.812	12 %	30 m
	8.842	11 %	190 m
	9.128	39 %	62 m
	9.19	34 %	66 m
	9.594	15 %	32 m
	9.626	27 %	96 m
	9.721	18 %	32 m

 27	10.494	23 %	70 m
 28	10.834	13 %	94 m
 29	11.925	19 %	30 m
 30	11.955	24 %	209 m
 31	12.164	18 %	193 m

Parámetros a gran altura, datos por encima de

Altura	Distancia m	% del total	Tiempo en movimiento	Velocidad	Tiempo parado	Tiempo total	Velocidad
Total :							
	0 Km	--- %	--- h	--- Km/h	--- h	--- h	--- Km/h

Paradas

Distancia	Tiempo parado	Altura	Tiempo desde la salida	Tiempo desde parada anterior	Distancia a parada anterior
2.15	0:03:25	711	0:30:32	0:30:32	2.15
3.051	0:03:24	758	0:51:00	0:20:28	0.901
4.442	0:05:24	939	1:33:41	0:42:41	1.391
4.685	0:06:38	915	1:44:01	0:10:20	0.243
5.283	0:02:57	836	2:02:06	0:18:05	0.598
7.361	0:02:48	675	2:42:38	0:40:32	2.078
9.319	0:06:54	560	3:27:33	0:44:55	1.957
11.955	0:07:19	440	4:27:58	1:00:25	2.636
Total : 0:38:49 h					