

Track: Creu de Gurb

Las velocidades de este track son típicas de = Track dibujado (DRW)

Fiabilidad del IBP index= A

IBP = 42 HKG

Distancia total	5.76 Km
Distancia analizada	5.76 Km
Distancia lineal	0.01 Km

Desn. de subida acumulado	321.2 m
Desn. de bajada acumulado	320.8 m
Altura máxima	835.5 m
Altura mínima	549.5 m
Ratio de subida	12.92 %
Ratio de bajada	12.36 %
Desnivel positivo por km	55.76 m
Desnivel negativo por km	55.69 m

Tiempo total	0 h
Tiempo en movimiento	0 h
Tiempo parado	0 h

Velocidad media total	0 Km/h
Velocidad media en movimiento	0 Km/h
Velocidad máxima sostenida	0 Km/h

Filtro pendiente máxima	~55 %
Separación mínima analizada	~30 m
Número de puntos	245 (cad. 23.5 m)
Puntos significativos	130 (cad. 44.63 m / 53.06 %)
Puntos aberrantes	16 (6.53 % d. total)

Cambios dirección por km	12.5
Cambios dirección > 5° por km	11.46
Tramos rectos acumulados	0.477 Km
Tramos rectos por km	82.81 m
Cambios de pendiente penalizables	3
Cambios de pendiente penalizables por km	0.521

Encuentra las mejores rutas



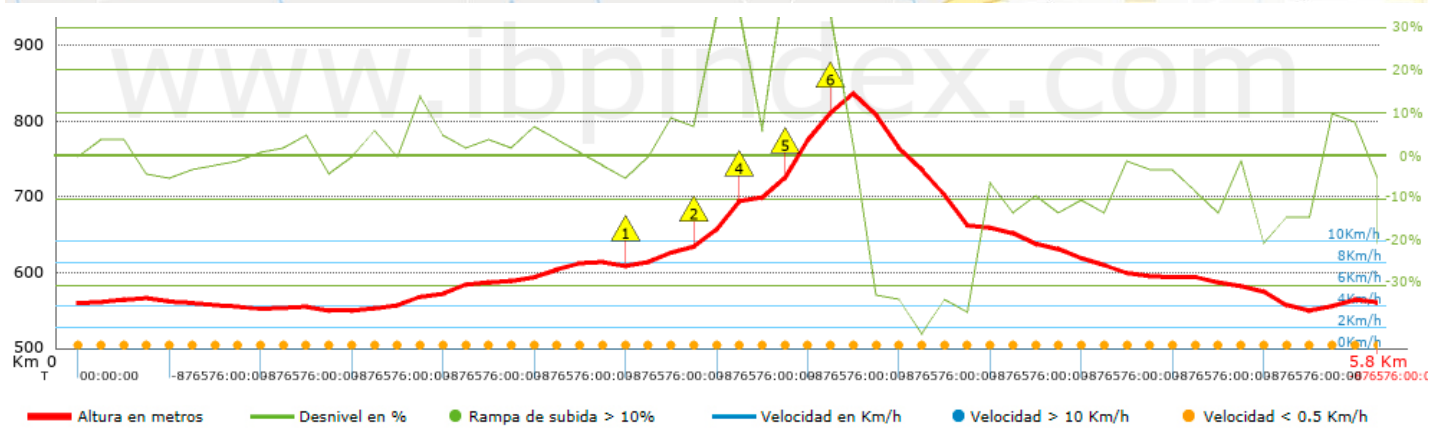
Resumen de desniveles	Subidas	Distancia en km	del total en %	Velocidad en	Tiempo h:m:s
	Entre el 30 y el 55%	0.332	5.77	0	0:00:00
	Entre el 15 y el 30%	0.324	5.62	0	0:00:00
	Entre el 10 y el 15%	0.228	3.96	0	0:00:00
	Entre el 5 y el 10%	0.815	14.16	0	0:00:00
	Entre el 1 y el 5%	0.788	13.68	0	0:00:00
	Total :	2.487	43.19	0	0:00:00
	Llano				
	Desniveles del 1%	0.676	11.74	0	0:00:00
	Bajadas				
	Entre el 1 y el 5%	0.98	17.02	0	0:00:00
Entre el 5 y el 10%	0.56	9.72	0	0:00:00	
Entre el 10 y el 15%	0.479	8.32	0	0:00:00	
Entre el 15 y el 30%	0.11	1.91	0	0:00:00	
Entre el 30 y el 55%	0.467	8.1	0	0:00:00	
Total :	2.595	45.07	0	0:00:00	
Total track :	5.76	100 %	0	0	







Track: Creu de Gurb

Las velocidades de este track son típicas de = Track dibujado (DRW)

Fiabilidad del IBP index= A

IBP = 42 HKG



Repechos > 10%			
Repecho	Punto kilométrico	Pendiente media	Distancia
 1	2.501	11 %	131 m
 2	2.797	30 %	150 m
 3	2.947	34 %	37 m
 4	2.984	12 %	156 m
 5	3.14	43 %	227 m
 6	3.367	29 %	83 m

Parámetros a gran altura, datos por encima de

Altura	Distancia m	% del total	Tiempo en movimiento	Velocidad	Tiempo parado	Tiempo total	Velocidad
	Total : 0 Km	--- %	--- h	--- Km/h	--- h	--- h	--- Km/h

Paradas

Distancia	Tiempo parado	Altura	Tiempo desde la salida	Tiempo desde parada anterior	Distancia a parada anterior
	Total : 0:00:00 h				