

Track: Sostres comarcals. Comaloformo. Alta Ribagorza

Las velocidades de este track son típicas de = HKG

Fiabilidad del IBP index= A

IBP = 182 HKG

Distancia total	15.59 Km
Distancia analizada	15.59 Km
Distancia lineal	7.75 Km

Desn. de subida acumulado	1717.25 m
Desn. de bajada acumulado	1639.65 m
Altura máxima	3009.8 m
Altura mínima	1463 m
Ratio de subida	21.08 %
Ratio de bajada	23.18 %
Desnivel positivo por km	110.15 m
Desnivel negativo por km	105.17 m

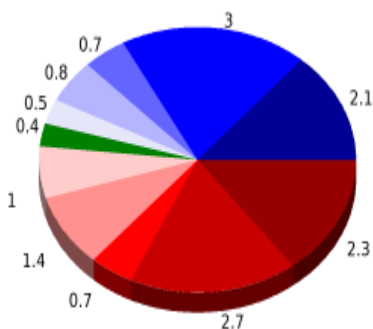
Tiempo total	10:33:48 h
Tiempo en movimiento	7:10:06 h
Tiempo parado	3:23:42 h

Velocidad media total	1.48 Km/h
Velocidad media en movimiento	2.17 Km/h
Velocidad máxima sostenida	5.18 Km/h

Filtro pendiente máxima	~55 %
Separación mínima analizada	~30 m
Número de puntos	1381 (cad. 11.29 m)
Puntos significativos	449 (cad. 34.8 m / 32.51 %)
Puntos aberrantes	187 (13.54 % d. total)

Cambios dirección por km	15.65
Cambios dirección > 5° por km	13.98
Tramos rectos acumulados	0.928 Km
Tramos rectos por km	59.53 m
Cambios de pendiente penalizables	11
Cambios de pendiente penalizables por km	0.706

Encuentra las mejores rutas


Resumen de desniveles


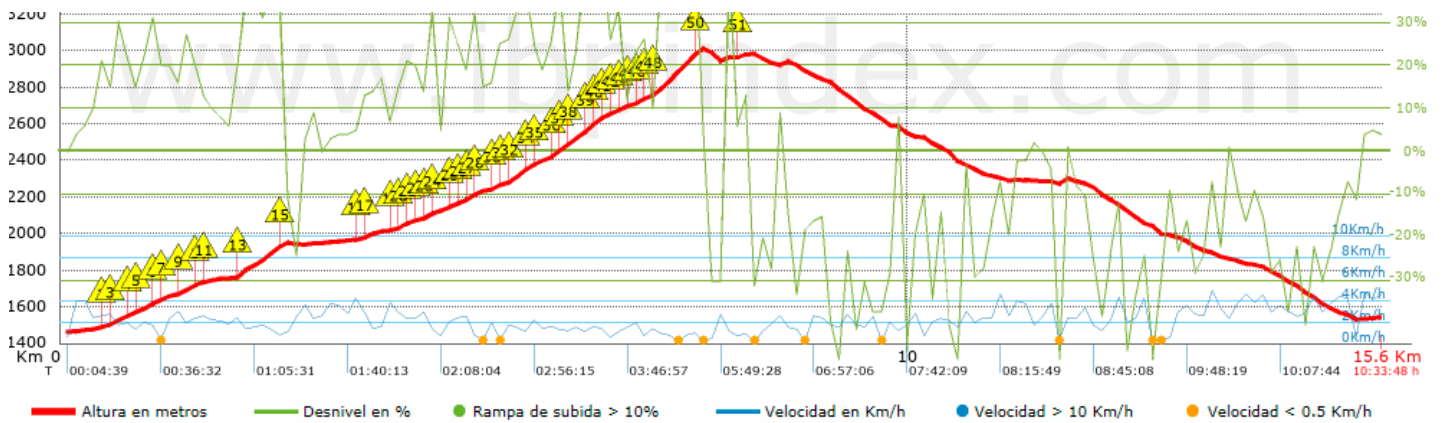
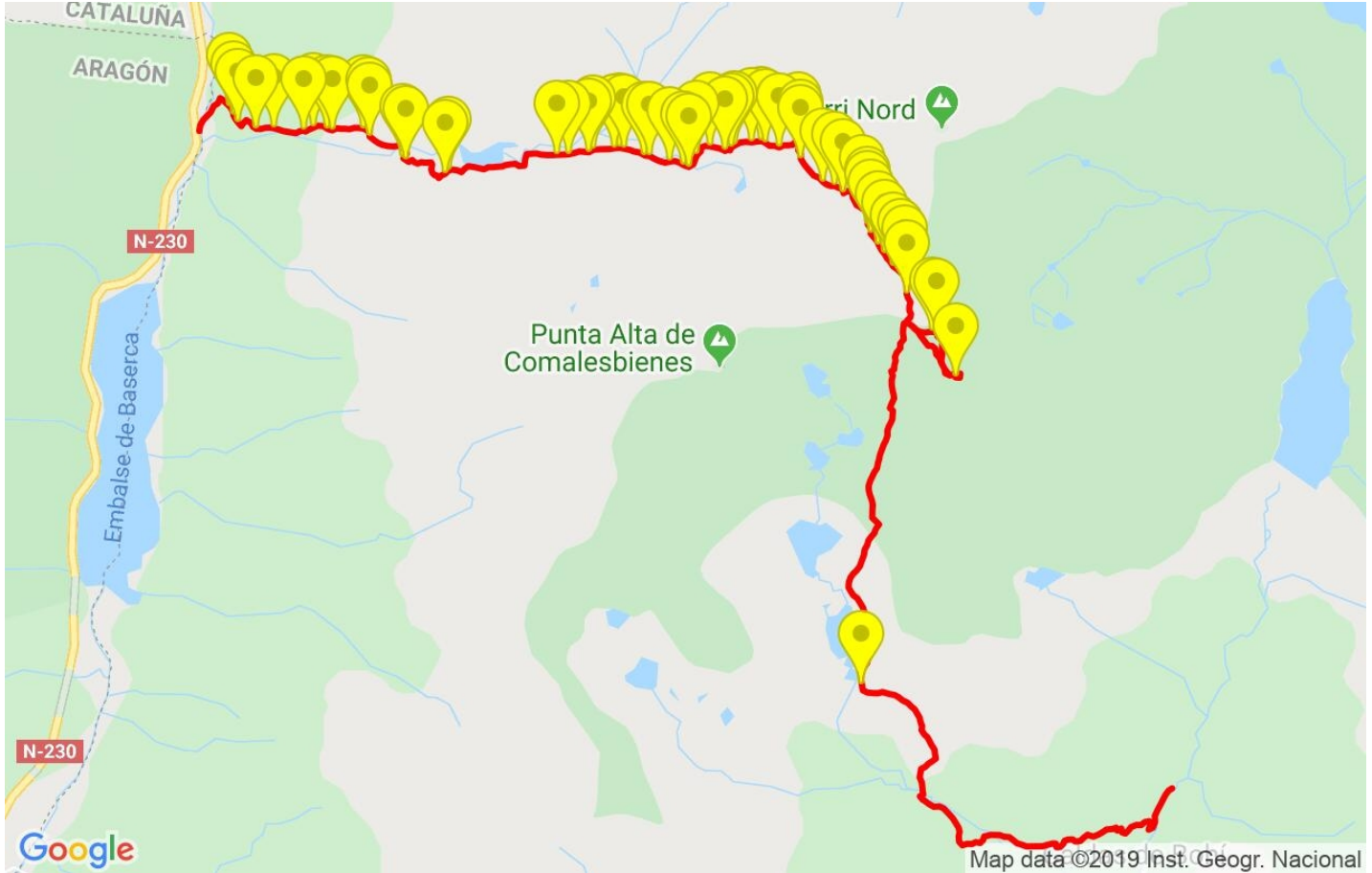
	Subidas	Distancia en km	del total en %	Velocidad en	Tiempo h:m:s
	Entre el 30 y el 55%	2.34	15.01	1.43	1:38:01
	Entre el 15 y el 30%	2.692	17.27	2.05	1:18:52
	Entre el 10 y el 15%	0.743	4.77	2.18	0:20:26
	Entre el 5 y el 10%	1.361	8.73	2.52	0:32:21
	Entre el 1 y el 5%	1.01	6.48	3.52	0:17:12
	Total :	8.145	52.25	1.98	4:06:52
	Llano				
	Desniveles del 1%	0.37	2.37	3.09	0:07:10
	Bajadas				
	Entre el 1 y el 5%	0.518	3.32	2.85	0:10:54
	Entre el 5 y el 10%	0.779	5	2.92	0:16:01
	Entre el 10 y el 15%	0.72	4.62	2.87	0:15:03
	Entre el 15 y el 30%	2.951	18.93	2.57	1:08:58
	Entre el 30 y el 55%	2.105	13.51	1.94	1:05:08
	Total :	7.073	45.38	2.41	2:56:04
	Total track :	15.59	100 %	2.17	7:10:06

Track: Sostres comarcals. Comaloformo. Alta Ribagorza






















Las velocidades de este track son típicas de = HKG













Fiabilidad del IBP index= A

IBP = 182 HKG



Repechos > 10%

Repecho	Punto kilométrico	Pendiente media	Distancia
	0.423	15 %	68 m
	0.49	17 %	63 m
	0.553	22 %	207 m
	0.76	20 %	130 m
	0.89	24 %	226 m
	1.116	13 %	93 m
	1.209	19 %	107 m
	1.316	16 %	35 m
	1.351	24 %	235 m
	1.586	15 %	41 m
	1.627	13 %	33 m
	2.017	19 %	37 m
	2.054	33 %	531 m
	2.585	28 %	32 m
	2.617	34 %	32 m
	3.489	12 %	79 m
	3.568	18 %	142 m
	3.898	14 %	30 m
	3.928	15 %	32 m
	3.96	21 %	152 m
	4.112	14 %	33 m
	4.145	14 %	151 m
	4.296	27 %	105 m
	4.401	19 %	37 m
	4.548	29 %	139 m
	4.687	16 %	105 m

	4.792	28 %	103 m
	4.895	30 %	33 m
	5.046	15 %	68 m
	5.114	31 %	36 m
	5.15	14 %	100 m
	5.25	34 %	193 m
	5.443	37 %	64 m
	5.507	19 %	31 m
	5.538	22 %	226 m
	5.764	38 %	99 m
	5.863	35 %	99 m
	5.962	33 %	233 m
	6.195	33 %	114 m
	6.309	40 %	34 m
	6.343	26 %	106 m
	6.449	31 %	104 m
	6.553	25 %	71 m
	6.726	23 %	71 m
	6.796	29 %	59 m
	6.855	18 %	105 m
	6.96	44 %	508 m
	7.468	47 %	35 m
	7.502	47 %	30 m
	7.987	36 %	98 m

Parámetros a gran altura, datos por encima de							
Altura	Distancia m	% del total	Tiempo en movimiento	Velocidad	Tiempo parado	Tiempo total	Velocidad
3000	64.351	0.41	Excesivo	< 0,5	0:47:19	0:47:19	0.08
2750	2310.084	14.82	1:25:47	1.62	0:57:36	2:23:23	0.97
2500	1868.008	11.98	1:03:39	1.76	0:23:43	1:27:22	1.28
2250	2813.383	18.05	1:22:11	2.05	0:06:34	1:28:45	1.9
2000	2213.752	14.2	0:53:37	2.48	0:50:47	1:44:24	1.27
1750	3356.997	21.54	1:20:02	2.52	0:05:30	1:25:32	2.35
1500	2441.173	15.66	0:56:17	2.6	0:08:09	1:04:26	2.27
Total :	15.068 Km	96.66 %	7:01:33 h	2.14 Km/h	3:19:38 h	10:21:11 h	1.46 Km/h

Paradas					
Distancia	Tiempo parado	Altura	Tiempo desde la salida	Tiempo desde parada anterior	Distancia a parada anterior
1.116	0:04:35	1629	0:31:02	0:31:02	1.116
2.462	0:02:24	1893	1:13:34	0:42:32	1.346
4.438	0:03:19	2122	2:04:45	0:51:11	1.977
4.826	0:07:55	2200	2:18:52	0:14:07	0.388
5.081	0:05:13	2241	2:33:06	0:14:14	0.255
6.378	0:06:39	2630	3:31:41	0:58:35	1.297
6.825	0:02:26	2728	3:53:17	0:21:36	0.448
7.157	0:20:33 > 10´	2834	4:11:38	0:18:21	0.332
7.298	0:02:22	2898	4:35:03	0:23:25	0.141
7.502	0:52:10 > 10´	2994	4:47:41	0:12:38	0.204
7.635	0:04:12	2998	5:41:19	0:53:38	0.133
7.922	0:02:35	2962	5:56:46	0:15:27	0.287
8.051	0:12:09 > 10´	2978	6:05:51	0:09:05 < 10´	0.128
8.656	0:10:54 > 10´	2921	6:41:40	0:35:49	0.605
9.551	0:11:04 > 10´	2658	7:17:19	0:35:39	0.895
10.135	0:03:34	2530	7:46:11	0:28:52	0.584
11.714	0:06:34	2290	8:28:08	0:41:57	1.58
12.849	0:34:20 > 10´	2054	9:02:26	0:34:18	1.135
12.977	0:03:06	1999	9:40:20	0:37:54	0.128
15.249	0:03:34	1535	10:23:40	0:43:20	2.272
Total :	3:23:42 h				