

Track: Cims provinciales. Cerro Tentudia. Badajoz
 Las velocidades de este track son típicas de = HKG
 Fiabilidad del IBP index= B

IBP = 49 HKG

Distancia total	5.38 Km
Distancia analizada	5.38 Km
Distancia lineal	0 Km

Desn. de subida acumulado	390.4 m
Desn. de bajada acumulado	395.91 m
Altura máxima	1111.9 m
Altura mínima	852.8 m
Ratio de subida	13.98 %
Ratio de bajada	16.33 %
Desnivel positivo por km	72.57 m
Desnivel negativo por km	73.59 m

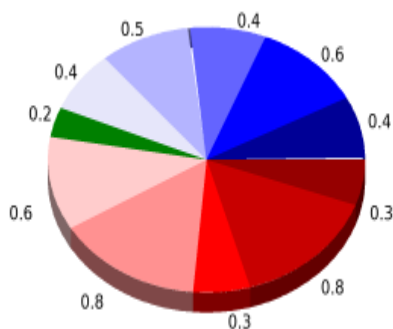
Tiempo total	1:49:32 h
Tiempo en movimiento	1:43:45 h
Tiempo parado	0:05:47 h

Velocidad media total	2.95 Km/h
Velocidad media en movimiento	3.11 Km/h
Velocidad máxima sostenida	6.69 Km/h

Filtro pendiente máxima	~55 %
Separación mínima analizada	~30 m
Número de puntos	326 (cad. 16.5 m)
Puntos significativos	142 (cad. 38.41 m / 43.56 %)
Puntos aberrantes	13 (3.99 % d. total)

Cambios dirección por km	11.9
Cambios dirección > 5° por km	10.78
Tramos rectos acumulados	0.483 Km
Tramos rectos por km	89.78 m
Cambios de pendiente penalizables	4
Cambios de pendiente penalizables por km	0.744

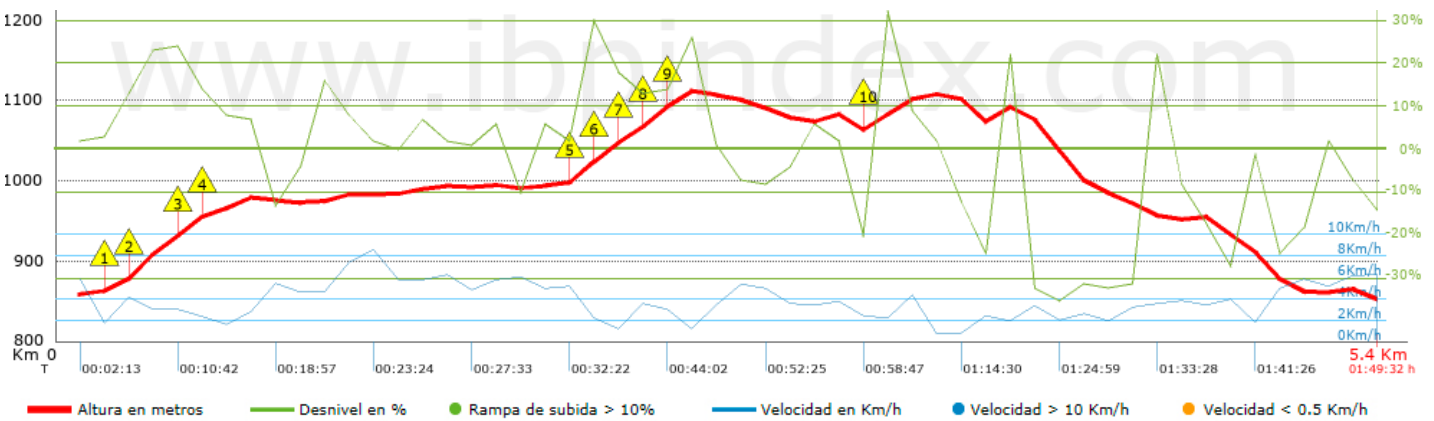
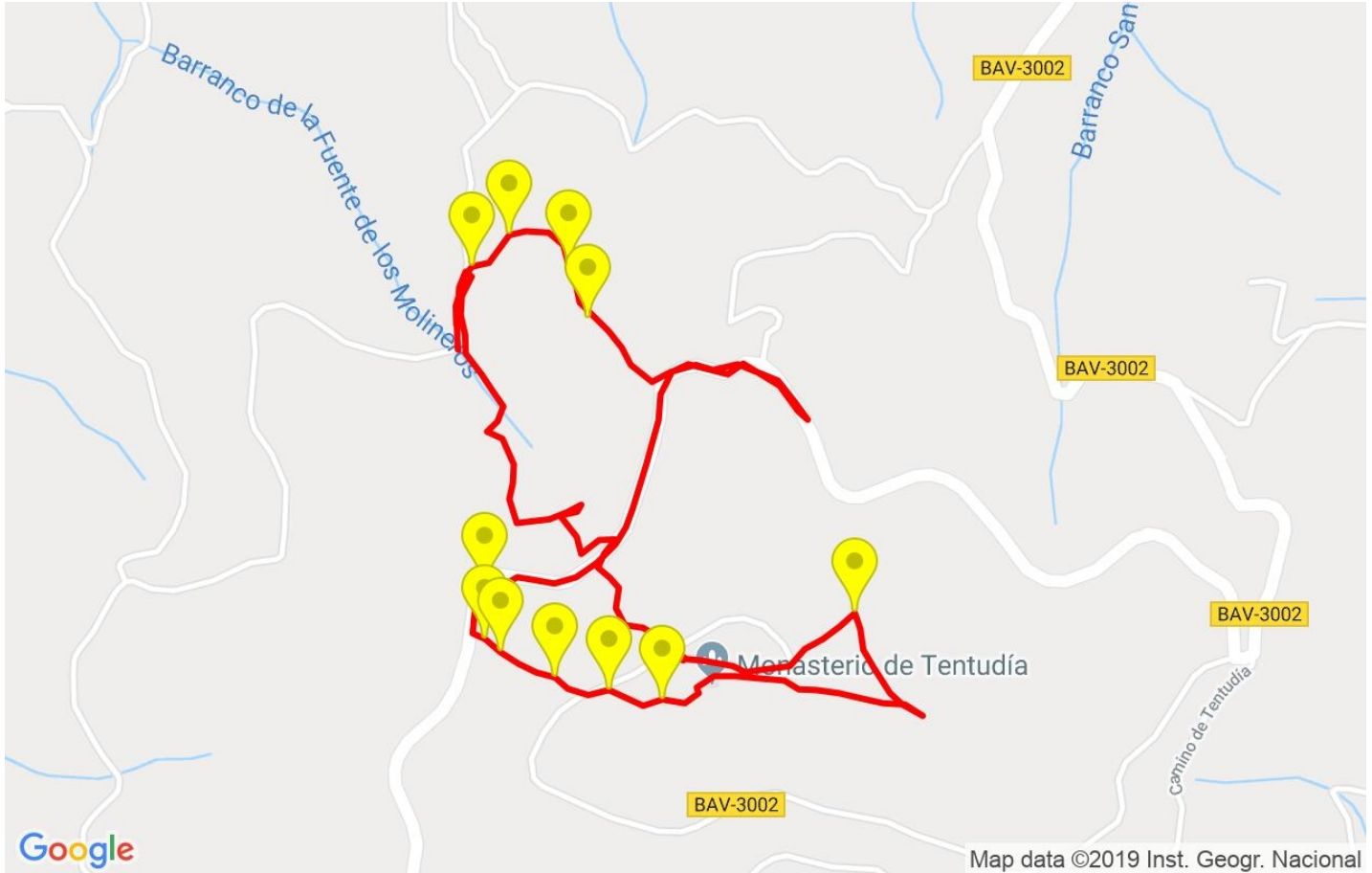
Encuentra las mejores rutas


Resumen de desniveles












	Subidas	Distancia en km	del total en %	Velocidad en	Tiempo h:m:s
	Entre el 30 y el 55%	0.272	5.05	2.16	0:07:32
	Entre el 15 y el 30%	0.833	15.5	2.46	0:20:20
	Entre el 10 y el 15%	0.335	6.23	2.79	0:07:12
	Entre el 5 y el 10%	0.761	14.15	4.18	0:10:56
	Entre el 1 y el 5%	0.592	11.01	3.47	0:10:15
	Total :	2.793	51.93	2.98	0:56:15
	Llano				
	Desniveles del 1%	0.161	2.99	4.71	0:02:03
	Bajadas				
	Entre el 1 y el 5%	0.404	7.52	2.95	0:08:13
	Entre el 5 y el 10%	0.546	10.16	4.1	0:08:00
	Entre el 10 y el 15%	0.429	7.97	3.19	0:08:04
	Entre el 15 y el 30%	0.595	11.07	3.18	0:11:15
	Entre el 30 y el 55%	0.449	8.35	2.72	0:09:55
	Total :	2.424	45.07	3.2	0:45:27
	Total track :	5.38	100 %	3.11	1:43:45

Track: Cims provinciales. Cerro Tentudia. Badajoz
 Las velocidades de este track son típicas de = HKG
 Fiabilidad del IBP index= B

IBP = 49 HKG



Repechos > 10%

Repecho	Punto kilométrico	Pendiente media	Distancia
	0.165	23 %	123 m
	0.289	19 %	150 m
	0.439	26 %	108 m
	0.547	14 %	121 m
	2.099	24 %	38 m
	2.137	31 %	120 m
	2.256	18 %	111 m
	2.367	21 %	117 m
	2.485	25 %	43 m
	3.274	27 %	118 m

Parámetros a gran altura, datos por encima de

Altura	Distancia m	% del total	Tiempo en movimiento	Velocidad	Tiempo parado	Tiempo total	Velocidad
	Total : 0 Km	--- %	--- h	--- Km/h	--- h	--- h	--- Km/h

Paradas

Distancia	Tiempo parado	Altura	Tiempo desde la salida	Tiempo desde parada anterior	Distancia a parada anterior
3.506	0:02:43	1105	1:03:47	1:03:47	3.506
3.586	0:02:33	1108	1:09:12	0:05:25 < 10´	0.08
5.377	0:00:31	853	1:49:01	0:39:49	1.791
Total : 0:05:47 h					