

Track: Cap del Verd

Las velocidades de este track son típicas de = HKG

Fiabilidad del IBP index= A

IBP = 118 HKG

Distancia total	14.18 Km
Distancia analizada	14.18 Km
Distancia lineal	0.01 Km

Desn. de subida acumulado	1084.07 m
Desn. de bajada acumulado	1009.67 m
Altura máxima	2281.9 m
Altura mínima	1462.2 m
Ratio de subida	18.14 %
Ratio de bajada	13.82 %
Desnivel positivo por km	76.45 m
Desnivel negativo por km	71.2 m

Tiempo total	5:34:22 h
Tiempo en movimiento	4:49:01 h
Tiempo parado	0:45:21 h

Velocidad media total	2.54 Km/h
Velocidad media en movimiento	2.94 Km/h
Velocidad máxima sostenida	7.57 Km/h

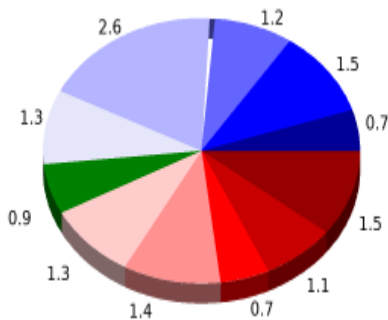
Filtro pendiente máxima	~55 %
Separación mínima analizada	~30 m
Número de puntos	1308 (cad. 10.84 m)
Puntos significativos	419 (cad. 33.91 m / 32.03 %)
Puntos aberrantes	187 (14.3 % d. total)

Cambios dirección por km	13.89
Cambios dirección > 5° por km	11.64
Tramos rectos acumulados	1.747 Km
Tramos rectos por km	123.2 m
Cambios de pendiente penalizables	7
Cambios de pendiente penalizables por km	0.494

Encuentra las mejores rutas



Resumen de desniveles



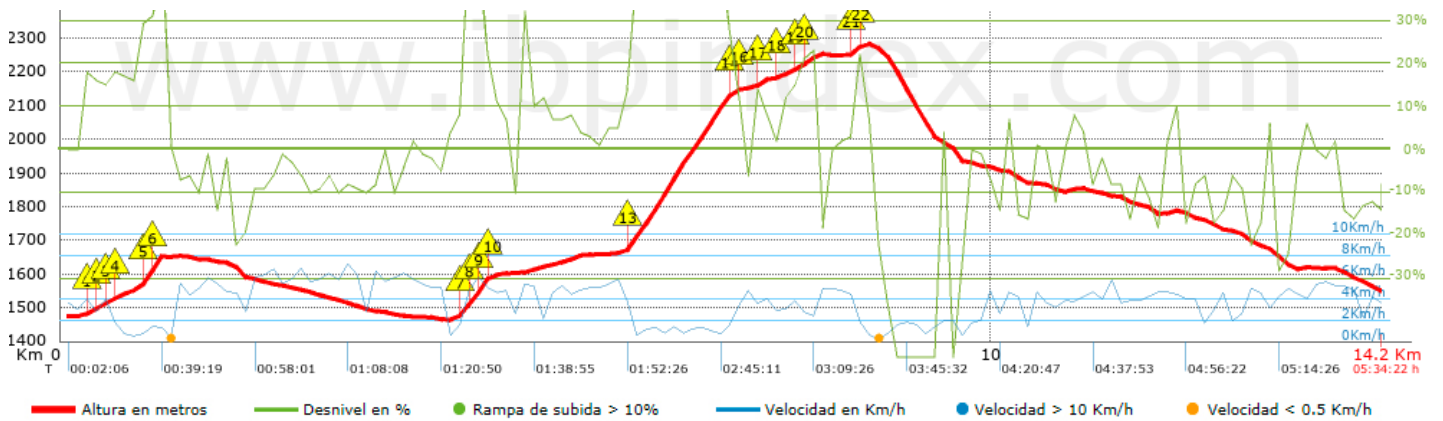
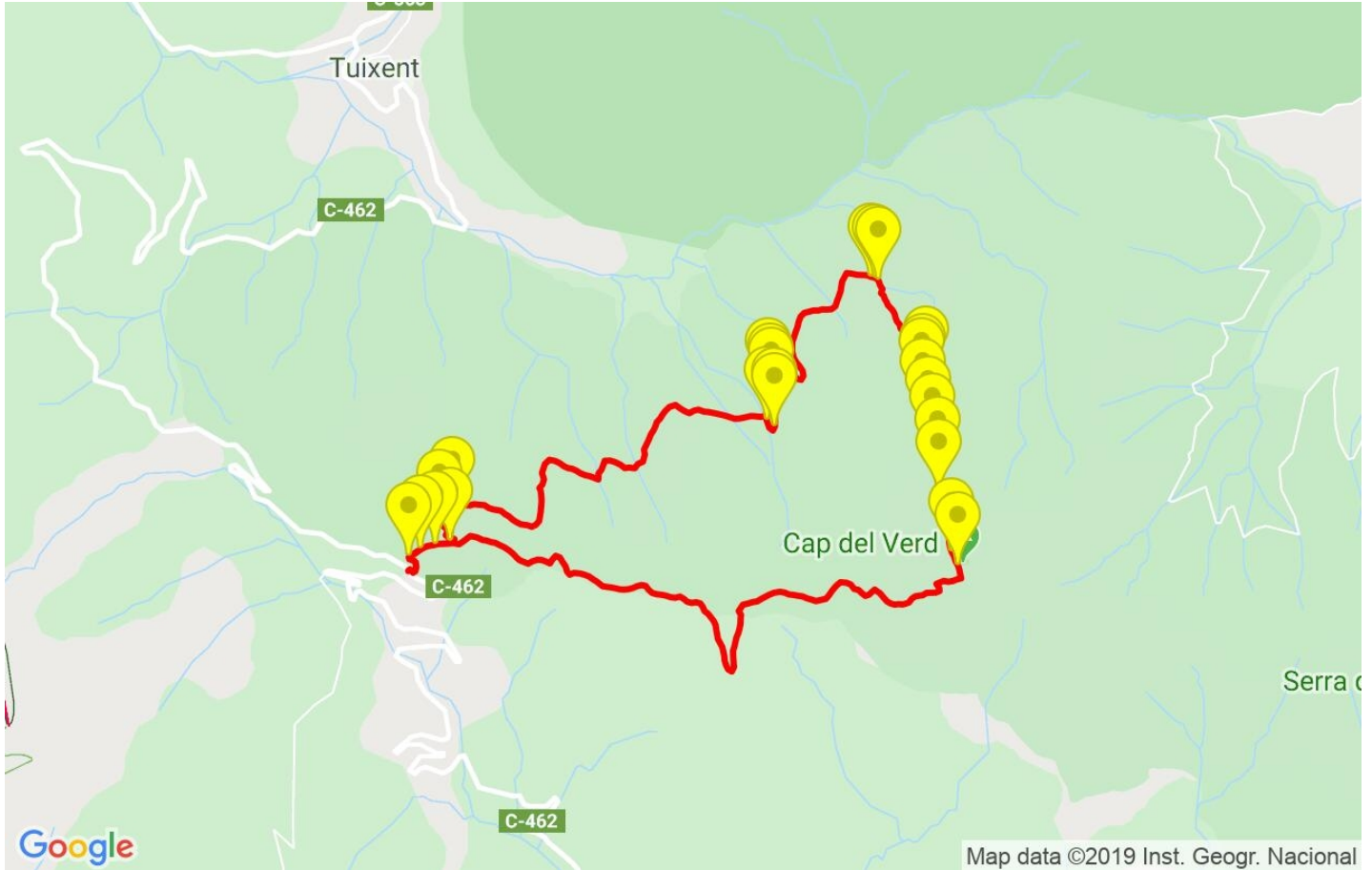
	Subidas	Distancia en km	del total en %	Velocidad en	Tiempo h:m:s
	Entre el 30 y el 55%	1.493	10.53	1.5	0:59:54
	Entre el 15 y el 30%	1.073	7.57	2.46	0:26:13
	Entre el 10 y el 15%	0.719	5.07	2.81	0:15:21
	Entre el 5 y el 10%	1.39	9.81	3.6	0:23:11
	Entre el 1 y el 5%	1.3	9.17	3.83	0:20:22
	Total :	5.975	42.15	2.47	2:25:01
	Llano				
	Desniveles del 1%	0.893	6.3	3.63	0:14:45
	Bajadas				
	Entre el 1 y el 5%	1.302	9.19	3.71	0:21:05
	Entre el 5 y el 10%	2.581	18.21	3.85	0:40:13
	Entre el 10 y el 15%	1.167	8.23	3.46	0:20:14
	Entre el 15 y el 30%	1.523	10.75	3.78	0:24:10
	Entre el 30 y el 55%	0.734	5.18	1.87	0:23:33
	Total :	7.307	51.55	3.39	2:09:15
	Total track :	14.18	100 %	2.94	4:49:01

Track: Cap del Verd












Las velocidades de este track son típicas de = HKG

Fiabilidad del IBP index= A

IBP = 118 HKG



Repechos > 10%

Repecho	Punto kilométrico	Pendiente media	Distancia
	0.224	16 %	94 m
	0.318	14 %	109 m
	0.427	14 %	104 m
	0.531	13 %	298 m
	0.829	35 %	176 m
	1.005	46 %	67 m
	4.301	20 %	37 m
	4.338	47 %	158 m
	4.496	48 %	38 m
	4.534	22 %	33 m
	6.031	14 %	32 m
	6.062	18 %	31 m
	6.093	42 %	1073 m
	7.166	22 %	61 m
	7.227	12 %	31 m
	7.258	25 %	29 m
	7.421	15 %	125 m
	7.678	12 %	159 m
	7.837	17 %	160 m
	7.998	21 %	72 m
	8.469	23 %	100 m
	8.569	12 %	31 m

Parámetros a gran altura, datos por encima de							
Altura	Distancia m	% del total	Tiempo en movimiento	Velocidad	Tiempo parado	Tiempo total	Velocidad
2250	506.598	3.57	0:10:07	3	0:12:20	0:22:27	1.35
2000	2022.119	14.27	0:59:25	2.04	0:05:34	1:04:59	1.87
1750	3542.007	24.99	1:25:37	2.48	0:05:37	1:31:14	2.33
1500	6613.042	46.65	1:50:31	3.59	0:18:14	2:08:45	3.08
Total :	12.684 Km	89.48 %	4:25:40 h	2.86 Km/h	0:41:45 h	5:07:25 h	2.48 Km/h

Paradas					
Distancia	Tiempo parado	Altura	Tiempo desde la salida	Tiempo desde parada anterior	Distancia a parada anterior
0.632	0:02:24	1536	0:17:06	0:17:06	0.632
0.696	0:04:25	1543	0:20:02	0:02:56 < 10´	0.064
0.797	0:02:43	1555	0:25:45	0:05:43 < 10´	0.101
1.072	0:05:28	1652	0:39:19	0:13:34	0.274
4.118	0:03:36	1462	1:21:35	0:42:16	3.046
6.062	0:03:14	1671	1:52:26	0:30:51	1.945
6.64	0:02:33	1914	2:20:54	0:28:28	0.578
7.005	0:02:40	2061	2:40:37	0:19:43	0.365
8.631	0:12:20 > 10´	2280	3:21:44	0:41:07	1.626
9.234	0:02:54	2069	3:52:29	0:30:45	0.603
9.597	0:03:04	1958	4:06:27	0:13:58	0.363
Total :	0:45:21 h				