

Track: Cap de Boumort des de refugi Cuberes
 Las velocidades de este track son típicas de = HKG
 Fiabilidad del IBP index= B

IBP = 124 HKG

Distancia total	18.26 Km
Distancia analizada	18.26 Km
Distancia lineal	0 Km

Desn. de subida acumulado	1089 m
Desn. de bajada acumulado	1071.5 m
Altura máxima	2066 m
Altura mínima	1438.3 m
Ratio de subida	13.01 %
Ratio de bajada	11.83 %
Desnivel positivo por km	59.64 m
Desnivel negativo por km	58.68 m

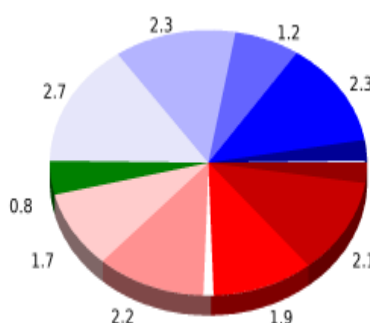
Tiempo total	5:45:21 h
Tiempo en movimiento	5:12:56 h
Tiempo parado	0:32:25 h

Velocidad media total	3.17 Km/h
Velocidad media en movimiento	3.5 Km/h
Velocidad máxima sostenida	7.13 Km/h

Filtro pendiente máxima	~55 %
Separación mínima analizada	~30 m
Número de puntos	1344 (cad. 13.58 m)
Puntos significativos	509 (cad. 36.01 m / 37.87 %)
Puntos aberrantes	28 (2.08 % d. total)

Cambios dirección por km	13.8
Cambios dirección > 5° por km	11.17
Tramos rectos acumulados	1.998 Km
Tramos rectos por km	109.42 m
Cambios de pendiente penalizables	11
Cambios de pendiente penalizables por km	0.603

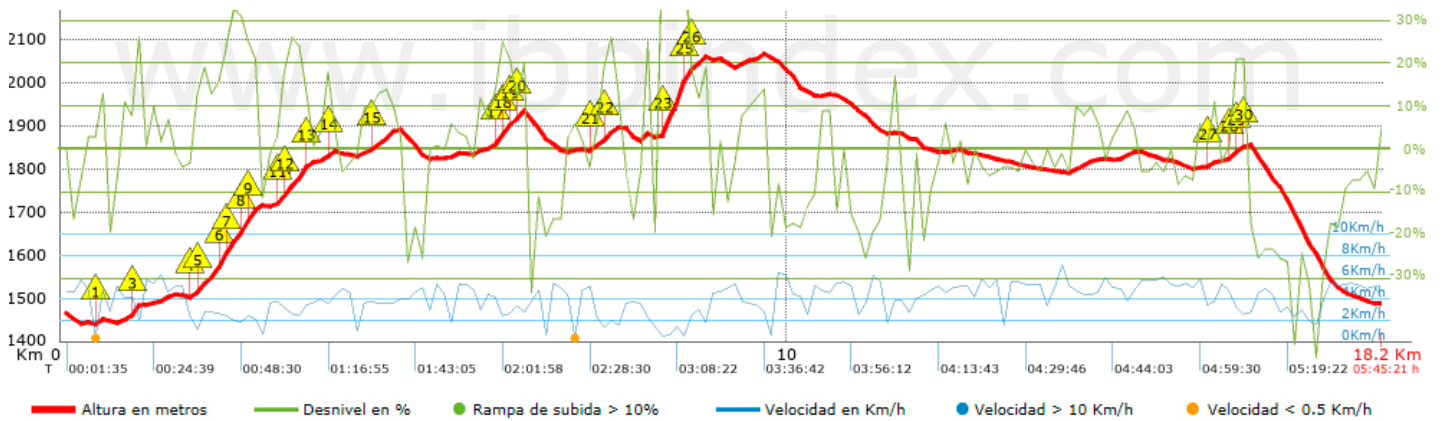
Encuentra las mejores rutas


Resumen de desniveles




















	Subidas	Distancia en km	del total en %	Velocidad en	Tiempo h:m:s
	Entre el 30 y el 55%	0.51	2.79	2.02	0:15:10
	Entre el 15 y el 30%	2.084	11.42	2.48	0:50:19
	Entre el 10 y el 15%	1.856	10.17	2.94	0:37:51
	Entre el 5 y el 10%	2.23	12.22	3.44	0:38:52
	Entre el 1 y el 5%	1.691	9.26	4.29	0:23:38
	Total :	8.371	45.86	3.03	2:45:50
	Llano				
	Desniveles del 1%	0.825	4.52	3.92	0:12:37
	Bajadas				
	Entre el 1 y el 5%	2.733	14.97	3.97	0:41:20
	Entre el 5 y el 10%	2.349	12.87	4.58	0:30:48
	Entre el 10 y el 15%	1.176	6.44	4.9	0:14:24
	Entre el 15 y el 30%	2.296	12.58	3.81	0:36:10
	Entre el 30 y el 55%	0.505	2.77	2.57	0:11:47
	Total :	9.059	49.62	4.04	2:14:29
	Total track :	18.26	100 %	3.5	5:12:56





Track: Cap de Boumort des de refugi Cuberes
 Las velocidades de este track son típicas de = HKG
 Fiabilidad del IBP index= B

IBP = 124 HKG



Repechos > 10%

Repecho	Punto kilométrico	Pendiente media	Distancia
	0.504	12 %	110 m
	0.964	16 %	45 m
	1.009	22 %	75 m
	1.754	12 %	104 m
	1.857	18 %	318 m
	2.175	27 %	117 m
	2.292	29 %	121 m
	2.413	29 %	142 m
	2.555	23 %	110 m
	2.956	14 %	37 m
	2.993	17 %	73 m
	3.066	22 %	283 m
	3.349	16 %	91 m
	3.62	14 %	93 m
	4.266	14 %	320 m
	5.925	14 %	34 m
	5.96	17 %	76 m
	6.036	23 %	164 m
	6.2	16 %	94 m
	6.294	16 %	73 m
	7.309	14 %	176 m
	7.484	20 %	111 m
	8.225	43 %	329 m
	8.554	27 %	39 m
	8.593	21 %	78 m
	8.671	17 %	186 m

 27	15.788	12 %	100 m
 28	16.107	13 %	38 m
 29	16.145	20 %	106 m
 30	16.251	25 %	34 m

Parámetros a gran altura, datos por encima de

Altura	Distancia m	% del total	Tiempo en movimiento	Velocidad	Tiempo parado	Tiempo total	Velocidad
2000	1581.827	8.67	0:28:11	3.37	0:03:14	0:31:25	3.02
1750	12038.966	65.95	3:20:23	3.6	0:20:43	3:41:06	3.27
1500	2803.666	15.36	0:57:28	2.93	0:02:51	1:00:19	2.79
Total :	16.424 Km	89.97 %	4:46:02 h	3.45 Km/h	0:26:48 h	5:12:50 h	3.15 Km/h

Paradas

Distancia	Tiempo parado	Altura	Tiempo desde la salida	Tiempo desde parada anterior	Distancia a parada anterior
0.429	0:05:37	1438	0:06:35	0:06:35 < 10´	0.429
2.7	0:02:51	1707	0:55:08	0:48:33	2.271
6.577	0:04:02	1893	2:12:30	1:17:22	3.877
7.005	0:04:38	1839	2:21:04	0:08:34 < 10´	0.428
8.225	0:03:56	1860	2:53:23	0:32:19	1.22
8.335	0:04:21	1898	3:00:13	0:06:50 < 10´	0.109
8.492	0:03:46	1972	3:11:20	0:11:07	0.157
9.687	0:03:14	2064	3:38:59	0:27:39	1.195
Total :	0:32:25 h				